


Ecrit par le 3 avril 2025

Vaucluse : le préfet désactive l'alerte canicule



Après un épisode caniculaire en vigilance orange avec des températures avoisinant les 39°C le week-end dernier, le Vaucluse repasse en vigilance jaune. Ainsi, la préfecture désactive dès aujourd'hui — le mardi 13 août — l'alerte canicule, qui est activé lorsque les indices bio-météorologiques dépassent les seuils établis de 36°C le jour et 21°C la nuit durant 72h consécutives.

La chaleur étant toujours bien présente, il faut tout de même garder quelques précautions comme demander des nouvelles de ses proches, notamment les plus fragiles, s'hydrater avant de ressentir la soif, rester au frais, se mouiller le corps régulièrement, éviter les activités trop intensives, manger frais et équilibré, ou encore éviter l'alcool.

Ecrit par le 3 avril 2025

Un week-end en alerte canicule pour le Vaucluse



Météo-France a placé le département de Vaucluse en vigilance orange canicule à compter de ce vendredi 9 août à 12h, mais aussi ses départements voisins les Bouches-du-Rhône et le Gard. Les températures pourront atteindre 39°C et resteront élevées durant plusieurs jours. De ce fait, certains massifs forestiers du département sont interdits d'accès.

La préfecture de Vaucluse a décidé d'activer le niveau 'alerte canicule' contenu au sein des dispositions spécifiques ORSEC « Gestion sanitaire des vagues de chaleur » adoptées le 26 mai 2023. Ce niveau est activé lorsque les indices bio-météorologiques dépassent les seuils établis de 36°C le jour et 21°C la nuit durant 72h consécutives. L'ensemble des acteurs sont donc mobilisés et vont coordonner leurs actions respectives en vue de protéger la population des effets de la chaleur.

La préfecture rappelle que personne n'est à l'abri des risques que peuvent engendrer ces fortes chaleurs, même si les personnes fragiles comme les jeunes enfants, les femmes enceintes, les personnes âgées, les personnes sans abri, et bien d'autres requièrent une vigilance particulière.

Ecrit par le 3 avril 2025

N'attendez pas les premiers effets des fortes chaleurs.



MAUX DE TÊTE



CRAMPES



NAUSÉES

Protégez-vous



RESTEZ AU FRAIS



BUVEZ DE L'EAU

**EN CAS DE MALAISE,
APPELEZ LE 15**

Pour plus d'informations :
0 800 06 66 66 (appel gratuit)
meteo.fr • #canicule

Ecrit par le 3 avril 2025



Pendant les fortes chaleurs

Protégez-vous



RESTEZ AU FRAIS



BUVEZ DE L'EAU



Évitez l'alcool



Mangez en quantité suffisante



Fermez les volets et fenêtres le jour, aérez la nuit



Mouillez-vous le corps



Donnez et prenez des nouvelles de vos proches



Préférez des activités sans efforts

EN CAS DE MALAISE, APPELEZ LE 15

Pour plus d'informations :
0 800 06 66 66 (appel gratuit)
meteo.fr • #canicule

0706 500 024 - 84881

Ecrit par le 3 avril 2025

La préfecture de Vaucluse rappelle également que les risques de noyades sont accrus lors des épisodes de chaleur. Quelques précautions sont à prendre

Ecrit par le 3 avril 2025



~ Baignades ~

ATTENTION AUX NOYADES DES ENFANTS ! VOUS TENEZ À EUX, NE LES QUITTEZ PAS DES YEUX !

Aucun dispositif de sécurité ne remplace votre vigilance, même dans des lieux de baignade surveillée.



LE SAVIEZ-VOUS ?

Chaque été, les noyades accidentelles provoquent environ 50 décès chez les enfants de moins de 13 ans. Un manque de surveillance est relevé dans 1 noyade sur 2.

VOUS TENEZ À VOTRE ENFANT A « BU LA TASSE » : LES SIGNES D'ALERTE D'UNE NOYADE



NUMEROS D'APPEL D'URGENCE :

15 - 18 - 112

Pour plus d'informations

<https://solidarites-sante.gouv.fr/baignades>
www.sports.gouv.fr/preventiondesnoyades

EN PARTENARIAT AVEC



GRUPE FRANCOPHONE
DE REANIMATION
ET URGENCES
PEDIATRIQUES



SOCIÉTÉ FRANÇAISE
DE MÉDECINE
D'URGENCE

Ecrit par le 3 avril 2025

~ Baignades ~

ATTENTION EN CAS DE FORTES CHALEURS !

5 RAPPELS POUR ÉVITER LES NOYADES

Je privilégie les zones de baignade surveillée

Je ne me baigne pas dans les zones interdites à la baignade

Je me mouille la tête, la nuque et le ventre en rentrant PROGRESSIVEMENT dans l'eau

Avant la baignade, j'évite de m'exposer excessivement au soleil

Je ne consomme pas d'alcool avant la baignade

ATTENTION AU CHOC THERMIQUE !

Soyez vigilant lorsque la différence de température entre l'eau et l'air est importante

Pourquoi ?
Vous risquez un choc thermique : vous pouvez perdre connaissance et vous noyer.

Quels sont les signes d'alerte ?
Crampes, frissons, troubles visuels ou auditifs, maux de tête, démangeaisons, sensation de malaise ou de fatigue intense.

Comment réagir en cas de choc thermique ?

1. Faites des gestes de la main et demandez de l'aide.
2. Sortez de l'eau rapidement et réchauffez-vous.
3. Si les signes ne disparaissent pas rapidement, appelez les secours.

NUMEROS D'APPEL D'URGENCE :
15 - 18 - 112

Pour plus d'informations
<https://solidarites-sante.gouv.fr/baignades>
www.sports.gouv.fr/preventiondesnoyades

Un risque d'incendie élevé

En raison de ces températures élevées, certains massifs du Vaucluse sont interdits d'accès et de


Ecrit par le 3 avril 2025

circulation ce vendredi 9 août. Une mesure qui devrait être prolongée sur plusieurs jours.

Ainsi, les massifs de la vallée du Rhône, du petit Luberon et des monts de Vaucluse sont interdits sauf les sites bénéficiant d'une dérogation, les groupes accompagnés par un professionnel ayant suivi un parcours de formation spécifique, la réalisation de travaux (seulement autorisés le matin de 5h à 13h).

Si les autres massifs forestiers sont accessibles, la préfecture de Vaucluse fait appel à votre prudence. Il est interdit d'y fumer, d'y allumer un feu, de circuler ou stationner sur les pistes réservées aux secours. En cas d'incendie, il faut contacter le 18 ou le 112 en précisant sa localisation et en s'éloignant de la zone d'incendie.

Canicule : le Vaucluse en vigilance orange



Ecrit par le 3 avril 2025


Actuellement en vigilance jaune canicule, le Vaucluse passera en vigilance orange ce lundi 29 juillet à 12h selon [les prévisions de Météo France](#). C'est également le cas des départements des Alpes-Maritimes, de la Corse-du-Sud, des Alpes-de-Haute-Provence et du Gard. En Vaucluse, la température pourra monter jusqu'à 40 degrés. Cette chaleur devrait se maintenir jusqu'au mercredi 31 juillet au moins.

Si ce phénomène n'est pas exceptionnel à cette période l'année, il nécessite tout de même d'être plus vigilant, notamment en ce qui concerne les personnes fragiles. Même les personnes en bonne santé doivent être vigilantes et ne sont pas à l'abri du danger que représente cette chaleur.

Pour éviter l'accident, il faut rester hydraté, soit boire de l'eau tout au long de la journée, continuer à manger normalement, mouiller son corps plusieurs fois par jour, éviter de sortir aux heures les plus chaudes, limiter les activités physiques et sportives, fermer les volets et rideaux pendant la journée, ou encore prendre des nouvelles de ses proches, notamment les plus fragiles. Les sportifs et les travailleurs en extérieur doivent faire attention à la déshydratation et au coup de chaleur.

Canicule : le Vaucluse passe en vigilance jaune

Ecrit par le 3 avril 2025



Météo France vient d'annoncer qu'un pic de chaleur va submerger plusieurs départements dans le Sud-Est de la France, dont le Vaucluse, qui passe en vigilance jaune ce jeudi 18 juillet dès 12h, jusqu'à ce dimanche 21 juillet à 06h. Cette vigilance jaune canicule concerne également le Gard, le Var, les Bouches-du-Rhône, les Alpes-de-Haute-Provence et la Haute-Corse.

En Vaucluse, les températures seront en hausse et devraient avoisiner les 37°C ce jeudi 18 juillet. Ce vendredi 19 juillet sera la journée la plus chaude avec des températures atteignant jusqu'à 39°C.

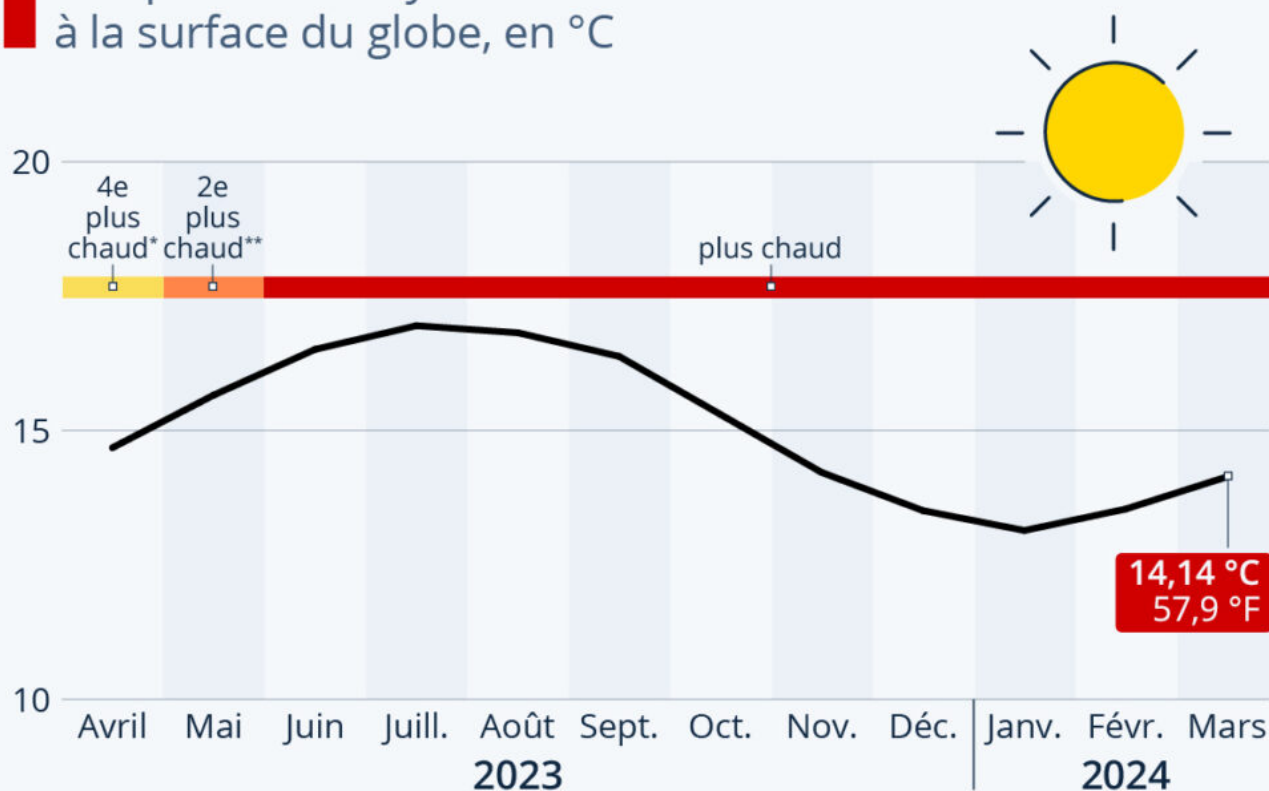
Pendant ces fortes chaleurs, il est conseillé de rester au frais, à l'intérieur, si c'est possible, de boire de l'eau sans attendre la soif, et de prendre des nouvelles de ses proches, notamment les plus fragiles. Il faut également éviter les activités trop énergiques et éviter de boire de l'alcool. Il est aussi conseillé de manger frais et équilibré, de fermer les volets et fenêtres en journée, ainsi que de mouiller son corps.

Ecrit par le 3 avril 2025

Mars 2024, dixième mois d'affilée de chaleurs historiques

Mars 2024, dixième mois d'affilée de chaleurs historiques

Température moyenne mensuelle de l'air à la surface du globe, en °C



* plus chaud mois d'avril enregistré : 2016

** plus chaud mois de mai enregistré : 2020

Source : Copernicus



statista

Ecrit par le 3 avril 2025

C'est un nouveau record inquiétant : mars 2024 a été le plus chaud enregistré à la surface du globe, portant ainsi à dix le nombre de mois consécutifs à battre des records de chaleur. D'après les plus récentes [données](#) de l'observatoire du climat de l'Union européenne Copernicus, la température au mois de mars a été en moyenne 1,68 °C plus élevée qu'un mois de mars de l'ère préindustrielle. Lors des douze derniers mois, la température moyenne s'est établie à 1,58 °C au-dessus du climat de l'ère préindustrielle, au-delà des limites de l'accord de Paris, qui vise un réchauffement inférieur à 1,5 °C. Pour ce qui est de la température des océans, le mois de mars a également établi un nouveau record absolu, avec 21,07 °C de moyenne mesurés à leur surface par Copernicus, hors zones proches des pôles, une température légèrement supérieure aux 21,06 °C enregistrés en février.

Juillet 2023 reste pour l'instant [le mois le plus chaud](#) jamais mesuré sur notre planète : l'année avait été marquée par le phénomène climatique [El Niño](#), qui a pour origine une anomalie de température des eaux de surface du Pacifique Sud. Ce phénomène avait participé à l'accentuation du réchauffement, et entraîné la multiplication d'évènements météorologiques extrêmes.

« La température moyenne mondiale est la plus élevée jamais enregistrée », a déclaré Samantha Burgess, directrice adjointe de Copernicus. « Pour stopper le réchauffement, il faut réduire rapidement les émissions de gaz à effet de serre ».

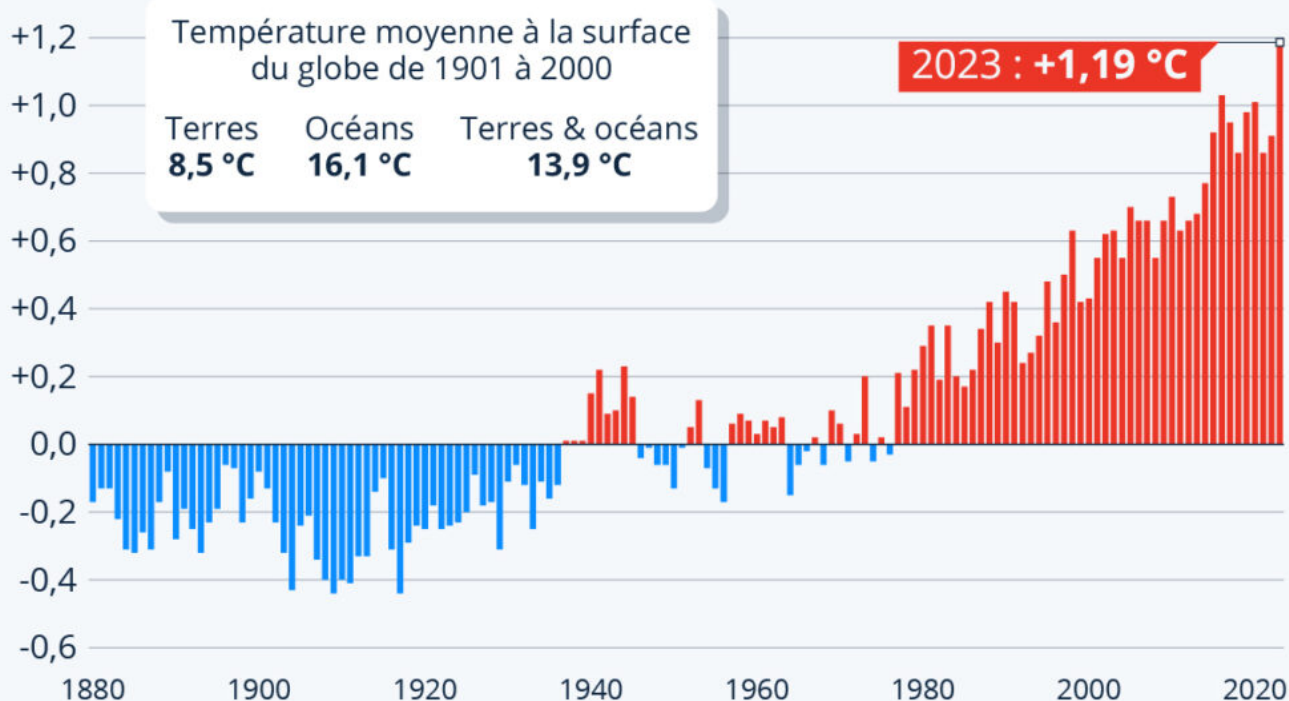
De Valentine Fourreau pour Statista

2023 a été l'année la plus chaude jamais mesurée

Ecrit par le 3 avril 2025

2023, année la plus chaude jamais mesurée

Anomalies de température à la surface des terres et océans (en °C par rapport à la moyenne du 20e siècle)



Source : NOAA



statista

Alors que la Cour des comptes déplore que les mesures mises en places par les villes Françaises pour s'adapter au dérèglement climatique soient largement insuffisantes, un [rapport](#) de l'Agence européenne de l'environnement (AEE) souligne que ses effets risquent d'impacter bien plus l'Europe dans les années à venir. L'Europe serait en effet le continent qui se réchauffe le plus vite, et risque de faire face à des risques climatiques majeurs si des mesures pour les atténuer ne sont pas mises en place rapidement. «

Ecrit par le 3 avril 2025

La chaleur extrême, la sécheresse, les incendies de forêt et les inondations que nous avons connus ces dernières années en Europe vont s'aggraver, y compris dans les scénarios optimistes du réchauffement climatique, et affecteront les conditions de vie sur tout le continent », d'après l'AEE.

Comme le montre notre graphique, qui retrace les anomalies de température mondiale, sur terres et océans, par rapport à la moyenne du 20e siècle (basé les données de la [NOAA](#)), le réchauffement global tend à s'accélérer depuis une quarantaine d'années. Entre 2013 et 2022, la température moyenne mondiale a dépassé de 1,14 °C les niveaux de 1850-1900, et ce réchauffement s'accompagne d'une accélération de la montée du [niveau des océans](#), d'une [fonte record](#) des glaciers et de conditions météorologiques extrêmes. De nombreux experts estiment maintenant que l'objectif de l'Accord de Paris, à savoir ne pas dépasser 1,5 °C de réchauffement global par rapport à l'époque préindustrielle, n'est désormais plus atteignable. Selon le [rapporteur](#) du Groupe d'experts intergouvernemental sur l'évolution du climat (GIEC), François Gemenne, le seuil de 1,5 °C de réchauffement pourrait être franchi d'ici 2035.

De Valentine Fourreau pour Statista


Les hivers records en France

Ecrit par le 3 avril 2025

Les hivers records en France

Plus grands écarts de température par rapport à la moyenne saisonnière de référence 1981-2010 (en °C)*

■ Les plus froids ■ Les plus doux



* de 1900 à 2023 en France métropolitaine.
Température moyenne de décembre à février.

Source : Météo-France



statista

La météo, jusqu'alors plutôt douce et humide cet hiver, a fait place à un épisode de froid qui a duré plusieurs jours dans l'Hexagone. Les températures négatives enregistrées étaient certes sous les normales de saison, mais elles étaient loin d'être inhabituelles et ne contredisent pas la trajectoire du [réchauffement climatique](#) liée aux [émissions de gaz à effet de serre](#).

Ecrit par le 3 avril 2025

Si l'hiver reste la saison pour laquelle la variabilité des températures d'une année sur l'autre est la plus forte, une mise en contraste des records mesurés depuis le début des relevés en 1900 donne un aperçu de la tendance au cours du siècle écoulé.

Basée sur la moyenne enregistrée de décembre à février entre 1981 et 2010, la température hivernale de référence en France métropolitaine est de 5,4 °C. Mais depuis le début du XXI^e siècle, il n'est plus rare de connaître des hivers où la température moyenne atteint, voire dépasse, 7 °C.

C'est l'hiver 2019-2020 qui détient à ce jour le record de douceur avec une moyenne de 8,1°C, soit 2,7 °C au-dessus des normales de saison, juste devant l'hiver 2015-2016 (+ 2,6 °C). Ayant enregistré une température moyenne de près de 2°C supérieure à la normale, les hivers 2006-2007 et 2013-2014 font également partie des cinq plus doux depuis le début du XX^e siècle. Quant aux trois derniers hivers (2020-2021, 2021-2022 et 2022-2023), ils se classent parmi les quinze plus chauds (près de 1°C au-dessus des normales), comme le rapporte [Météo-France](#).

En revanche, pour retrouver les cinq hivers les plus rigoureux en température moyenne depuis 1900, il faut remonter plus de 50 ans en arrière : entre 1928 et 1963. L'hiver le plus froid jamais mesuré est celui de 1962-1963, avec une moyenne de 0,7 °C enregistrée de décembre à février, soit 4,7 °C sous les normales de saison. Les plus âgés d'entre nous, nés dans l'entre-deux-guerres, peuvent se rappeler de [quelques hivers](#) où la moyenne sur trois mois atteignait à peine 3°C (plus de 2,3 °C sous la normale) - ce qui n'est plus arrivé en France depuis le record de 1962-1963.

De Tristan Gaudiaut pour [Statista](#)