

Écrit par le 22 novembre 2024

Pluies et orages : le Vaucluse en vigilance orange



La préfecture de Vaucluse annonce que les services de Météo France placent aujourd'hui — le mercredi 4 septembre — à compter de 18h, le département de Vaucluse en vigilance météorologique de niveau orange.

Des orages localement forts avec des pluies parfois intenses, actuellement constatés dans le département des Bouches-du-Rhône, sont annoncés en Vaucluse dès ce soir et cette nuit par Météo France, qui place le département en vigilance orange.

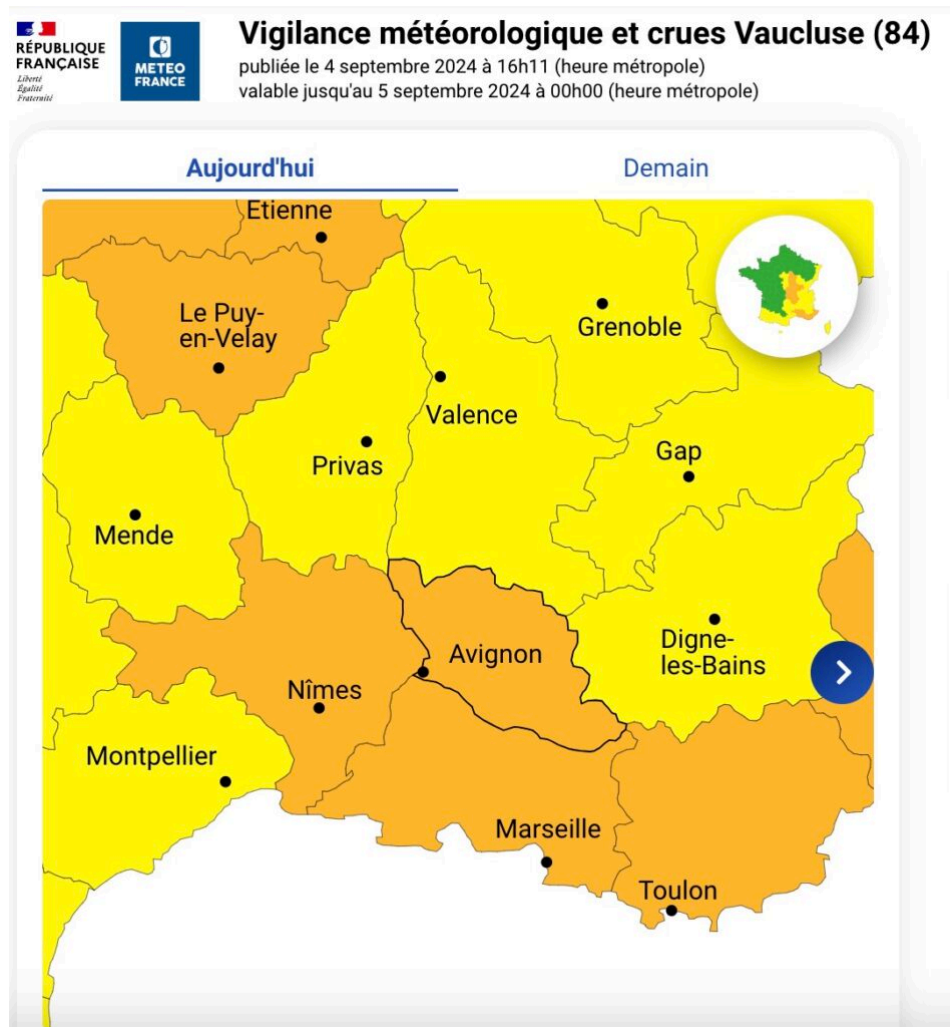
Ainsi, pendant toute la durée de la vigilance orange, en application de l'arrêté inter-préfectoral du 18 mars 2019, l'accès au site des gorges du Toulourenc est ainsi au public sur les communes de Malaucène et de Saint-Léger-du-Ventoux dans le département de Vaucluse et de Mollans-sur-Ouvèze dans le

Écrit par le 22 novembre 2024

département de la Drôme.

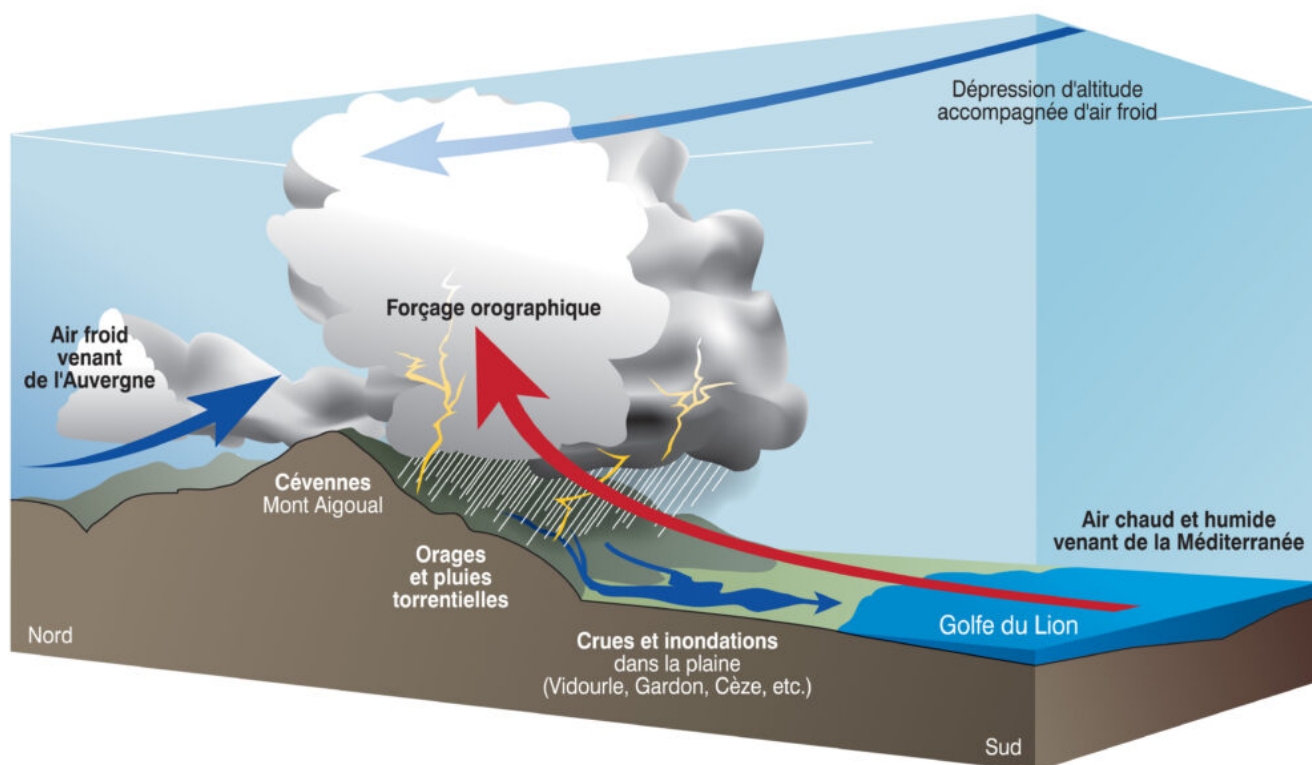
À l'approche d'un orage, la préfecture de Vaucluse invite à la vigilance et recommande de s'éloigner des arbres et des cours d'eau, de s'abriter dans un bâtiment en dur, de se tenir informé et d'éviter tout déplacement, de protéger les biens exposés au vent ou qui peuvent être inondés, d'éviter d'utiliser le téléphone et les appareils électriques, mais aussi de signaler sans attendre tout départ de feux dont on peut être témoin.

Pour suivre l'évolution de la situation météorologique, cliquez sur la carte :



Ecrit par le 22 novembre 2024

Alerte météo en Haut Vaucluse : 100mm à 150mm de pluie attendus cette nuit



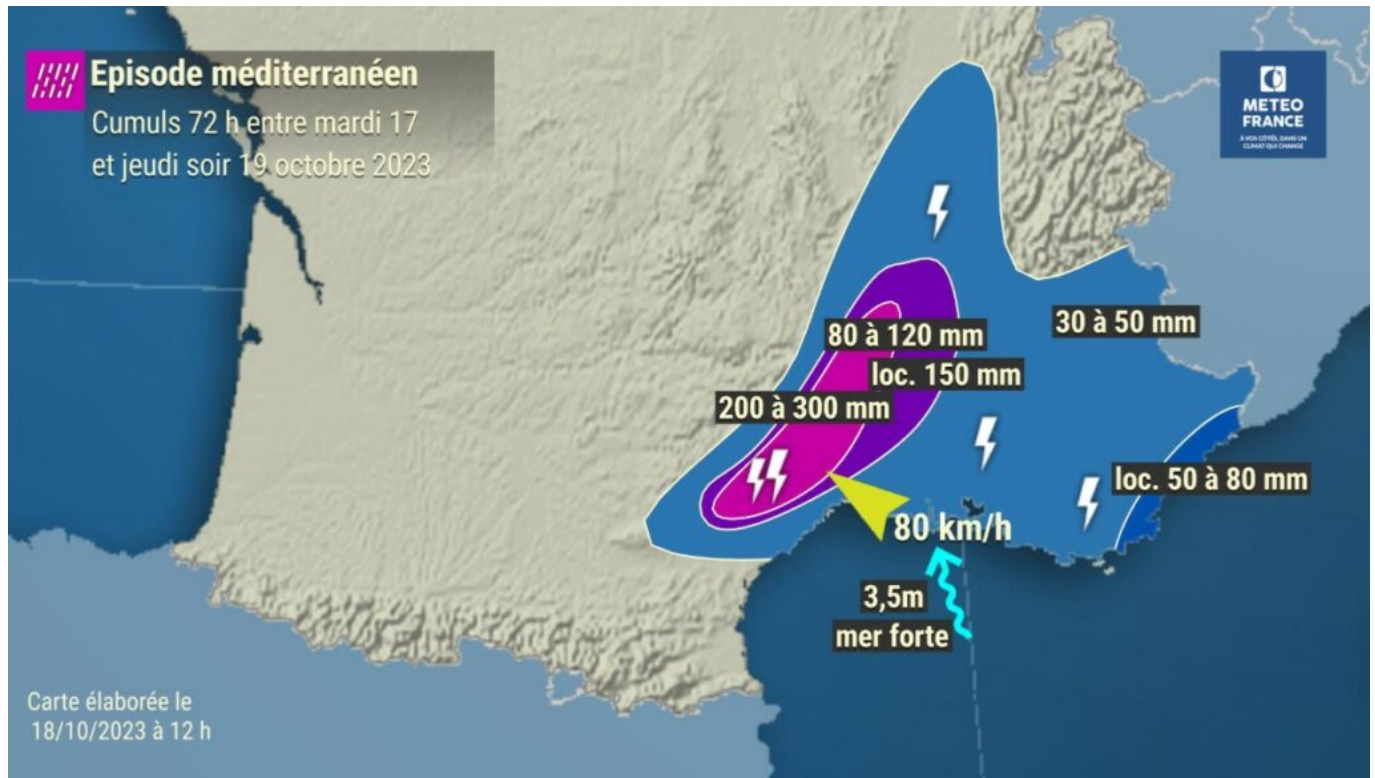
La préfecture de Vaucluse vient d'activer l'alerte vigilance météorologique de niveau 'Orange' pour le phénomène de pluie-inondation. Cela concerne principalement les communes vauclusiennes de l'Enclave des Papes.

« Le mercredi 18 octobre 2023 à partir de 18h, Météo France a placé le département de la Drôme, et par conséquent les communes de l'Enclave des Papes - Grillon, Richerenches, Valréas et Visan, en vigilance météorologique de niveau Orange, expliquent les services de la préfecture. Ce mercredi un épisode méditerranéen se met en place, d'abord sur les Cévennes en matinée. Les pluies se renforcent et prennent un caractère orageux en milieu à fin d'après-midi. De fortes intensités 'précipitantes' sont attendues, de l'ordre de 40 à 60mm/h localement. En soirée, les précipitations orageuses se propagent vers la vallée du Rhône, en restant bien actives, et peu mobiles. Elles perdurent durant la nuit de mercredi à jeudi. »

De forts cumuls sont à prévoir sur l'épisode y compris sur des zones en basses altitudes, moins habituées

Ecrit par le 22 novembre 2024

à de telles précipitations. Sur les Cévennes, on attend de 100 à 200mm. En descendant vers la vallée du Rhône, on attend plus de 100mm en quelques heures, localement 150mm.



« Soyez très vigilants », prévient la préfecture de Vaucluse qui vous invite à vous informer vous régulièrement de l'évolution de la situation météorologique :

- en consultant le site Internet de vigilance : <http://vigilance.meteofrance.com>
- écoutant les médias locaux (France Bleu Vaucluse 100.4 FM)

Interdiction d'accès aux gorges du Toulourenc

Dans le même temps, la préfecture a aussi interdit l'accès gorges du Toulourenc.

« En application de l'arrêté inter-préfectoral du 18 mars 2019, l'accès au site des gorges du Toulourenc sera interdit au public, sur les communes de Malaucène et de Saint-Léger-du-Ventoux dans le département de Vaucluse, et de Mollans-sur-Ouvèze dans le département de la Drôme, le 18 octobre 2023 et ce jusqu'à la fin de la vigilance météorologique orange pour le phénomène de pluie-inondation. »

Écrit par le 22 novembre 2024

RÉPUBLIQUE FRANÇAISE **MÉTÉO FRANCE** **Vigilance météorologique et crues Vaucluse (84)**
publiée le 18 octobre 2023 à 16h18 (heure métropole)
valable jusqu'au 19 octobre 2023 à 00h00 (heure métropole)

Vaucluse (84)

Aujourd'hui **Demain**

Épisode de fortes pluies orageuses sur les Cévennes et plaines attenantes perdurant jusqu'à jeudi matin. Crues attendues sur les cours d'eau cévenols.

[Voir l'illustration >](#)

4 départements en Orange
20 départements en Jaune

L.G.

Vaucluse : Vigilance orange pour la pluie, les orages et les inondations et vigilance crue jaune pour l'Aygues et l'Ouvèze

Ecrit par le 22 novembre 2024



Les services de Météo-France ont placé le département de Vaucluse en vigilance météorologique orange pour risques de pluie-inondation et d'orages jusqu'à demain matin.

Au regard des prévisions, le service de prévision des crues Grand Delta a activé ce jour à 10h le niveau de vigilance crue jaune sur l'Ouvèze et l'Aygues. En fin de journée et nuit prochaine, une ligne pluvio-orageuse, circulant d'Ouest en Est, touchera le Vaucluse. Les cellules orageuses mobiles s'accompagneront d'une importante activité électrique, par endroits de grêle et de rafales pouvant atteindre 80 à 100 km/h. Des vents supérieurs à 100km/h pourront localement être enregistrés. De fortes intensités sous orages sont attendues, donnant par endroits 30 à 40 mm en peu de temps, occasionnant alors un risque de ruissellement et d'inondation. Une accalmie est attendue en fin de nuit.

Une vague pluvio-orageuse

Cette vague pluvio-orageuse risque d'affecter les cours d'eau placés en vigilance jaune ainsi que leurs affluents non surveillés. Les niveaux de débordement dommageable ne devraient pas être atteints mais l'élévation rapide des niveaux d'eau pourraient perturber les activités saisonnières et/ou exposées. Malgré les incertitudes relatives à l'ampleur de l'évènement prévu, une vigilance particulière s'impose.

Les règles de prudence générale doivent être observées et les conseils de comportement respectés

Eloignez-vous des arbres et des cours d'eau ; Abritez-vous dans un bâtiment en dur ; Evitez de vous déplacer ; Protégez les biens exposés au vent ou qui peuvent être inondés ; Evitez d'utiliser le téléphone et les appareils électriques.

Ecrit par le 22 novembre 2024

Vigilance

Soyez vigilant si vous vous situez à proximité d'un cours d'eau ou d'une zone habituellement inondable. Conformez-vous à la signalisation routière.

Informez-vous régulièrement

de l'évolution de la situation en écoutant les médias locaux sur France Bleu Vaucluse 100.4 FM) et en consultant les sites Internet de vigilance : <http://vigilance.meteofrance.com> / www.vigicruces.gouv.fr
MH

Gard : retour à l'orange, 800 pompiers mobilisés

Après avoir été mis [en vigilance rouge](#), le département du Gard vient de repasser en vigilance Jaune 'Orages', 'Pluies-inondations' et vigilance Orange 'Crues'.

« L'épisode orageux a durement touché les secteurs de Quissac et de Sauve ce matin puis Saint-Dionisy, Vergèze, Calvisson, Mus et Codognan cet après-midi. La situation météorologique s'améliore mais de nouvelles pluies de moindre intensité sont attendues pour le début de soirée », explique la préfecture du Gard.

2 personnes recherchées

« Deux personnes sont actuellement recherchées sur Aigues-Vives et Uchaud, poursuit la préfecture du 30. Une personne foudroyée est légèrement blessée à l'usine Perrier (Vergèze) et a été prise en charge par les secours. Les 800 sapeurs-pompiers poursuivent leurs opérations de mise en sécurité des personnes dans le département. »

« L'autoroute A9 reste fermée et de nombreux axes routiers restent impactés par cet épisode. Restez informés sur www.inforoute.gard.fr. Les transports scolaires s'organisent en lien avec l'inspection académique du Gard pour la fin d'après-midi. La circulation ferroviaire entre Nîmes et Montpellier reste interrompue jusqu'en début de soirée. »

Alerte météo : vigilance rouge dans le Gard



La préfecture du Gard vient de placer le département en 'alerte vigilance rouge'. L'épicentre des

Écrit par le 22 novembre 2024

intempéries et des orages et des pluies se concentre actuellement sur la plaine de la vaunage et le secteur nîmois.

Coupure de l'A9 et de la voie SNCF

Alors que la toiture du centre commercial Intermarché de Caissargues est partiellement effondrée (150m²) sans faire de blessé apparemment, la gare de Vergèze est totalement inaccessible et la gare de Nîmes-centre est en cours de sécurisation pour des infiltrations d'eau. La circulation des trains est totalement interrompue entre Nîmes et Montpellier.

Les transports par autocars et bus dans les zones impactées sont suspendus jusqu'à nouvel ordre. Actuellement, l'autoroute A9 est coupée dans les deux sens de circulation entre Nîmes et Montpellier afin de procéder à des opérations d'évacuation d'usagers de l'autoroute notamment par des opérations d'hélicoptère. De nombreuses routes et ponts submersibles sont coupés dans le département (info sur www.inforoute.gard.fr).

Appel à ne pas prendre la route

Dans ces circonstances, Marie- Françoise Lecaillon, préfète du Gard appelle à la plus grande prudence et demande de ne pas prendre dans la route.

Concernant les écoles, collèges, lycées et universités : les élèves ont été mis en sécurité au sein des établissements scolaires et les externes ont été invités à rester pour la pause de midi afin de déjeuner. Côté cours d'eau : le Vistre est placé en vigilance orange 'Vigicrues' mais l'ensemble des cours d'eau est sous surveillance pour des phénomènes de ruissellements et de débordements.

L.G.

Tenez-vous au courant

- de l'évolution météorologique en consultant le site internet www.meteofrance.com
- de l'état des cours d'eau sur www.vigicrues.gouv.fr
- de l'état des routes sur www.inforoute.gard.fr
- de l'évolution de la situation sur www.gard.gouv.fr