

Ecrit par le 23 juillet 2024

Comment préserver notre forêt ?

Ce mardi 22 février prochain à 13h le magazine [Sans transition](#) ! en partenariat avec le Parc naturel régional du Mont-Ventoux organise un webinaire sur le thème « Comment préserver notre forêt ? »

[Francis Hallé](#) est un botaniste, spécialiste des arbres et forêts primaires. Après des études universitaires en biologie à La Sorbonne, il s'intéresse à l'écologie des forêts tropicales et à l'architecture de leurs arbres. Il s'installe en Côte d'Ivoire puis au Congo, au Zaïre et en Indonésie afin d'en étudier les forêts primaires. Entre 1960 et 2004, il a publié plus de 60 travaux scientifiques en français, anglais, espagnol ou portugais, et de nombreux ouvrages. Il est le conseiller scientifique et co-scénariste du film Il était une forêt, réalisé par Luc Jacquet en 2013.

l'association [Forêt de l'Ouest](#) créée en 2019 avec des scientifiques, naturalistes, artistes, cinéastes, photographes de nature et citoyens, a pour objectif de recréer une forêt primaire en Europe de l'Ouest, préservée des interventions humaines. Francis Hallé est notamment membre correspondant du Muséum National d'Histoire Naturelle (Paris) et de la [Botanical Society of America](#) (Saint Louis du Missouri).

DR

Le principe de la rencontre

Il consiste en un entretien de l'invité par un journaliste de Sans transition !, puis la présentation de solutions par des acteurs locaux. La dernière partie est dédiée aux échanges avec les internautes participants.

Les intervenants

Avec les interventions de [Jean-Pierre Ranchon](#), vice-président du Parc naturel régional du Mont Ventoux, d'[Olivier Delaprisson](#), directeur l'Unité territoriale Ventoux à l'ONF (Office National des Forêts), de Jean-François Samie, président de [FNE Vaucluse](#) (France Nature Environnement) et de Joseph Jacquin Porretaz du Muséum d'histoire naturelle '[Requien](#)' à Avignon.

Les infos pratiques

[Les Café de la transition Ventoux](#), organisés par Sans Transition ! Bénéficient du soutien du programme européen Leader Ventoux. Pour vous inscrire à cette conférence gratuite : <https://www.sans-transition-magazine.info/cafe-de-la-transition-avec-francis-halle-ventoux-3-comment-preserver-notre-foret>

MH

Ecrit par le 23 juillet 2024

DR

Le GR Pays du Ventoux deuxième, mais premier dans le cœur des Vauclusiens

Le GR de Pays du Ventoux termine à la deuxième place du concours '[Mon GR préféré](#)', derrière celui de [Belle-Île-en-Mer](#). Le résultat d'un vote combiné du grand public pendant 3 semaines et d'un coup de cœur de professionnel pendant 2 heures.

« Notre comité est très fier de ce résultat, surtout que sur le vote du grand public nous avons recueilli le maximum de voix. Ce fut une belle aventure pour parler et mettre en avant notre beau Ventoux, ses paysages, son patrimoine, ses villages perchés et ses chemins. La Fédération française de randonnée a été fortement associée au Parc naturel régional du Mont-Ventoux, au Conseil départemental de Vaucluse, à 'Vaucluse Provence attractivité', aux offices de tourisme du territoire, aux médias qui nous ont suivi. A tous les partenaires : nous vous remercions chaleureusement de votre contribution », a déclaré la [fédération de Vaucluse](#).

Après la deuxième place des Baronniees en saison 4, cette deuxième place en saison 5 confirme l'engouement pour les montagnes et sentiers de Provence. « Nous reviendrons vers vous la semaine prochaine pour vous inviter à un pot de clôture pour cette belle aventure », conclue la fédération. Découvrez le classement ci-dessous :

Classement Mon GR Préféré

	Classement FINAL	VOTES DU PUBLIC	COUP DE CŒUR DU JURY = +20%	RESULTAT FIN SEMAINE 3 (public + jury)	EN % DE VOTES du public et COUP de CŒUR JURY
GR [®] 340 - Tour de Belle-Île-en-Mer / Morbihan	1	16 629	20%	19 955	23,1%
GR [®] de Pays Massif du Ventoux / Vaucluse	2	18 065		18 065	20,9%
GR [®] 107 - Chemin des Bonshommes / Ariège	3	15 705		15 705	18,2%
GR [®] 5 - Traversée du Massif des Vosges / Territoires d'Alsace	4	15 520		15 520	18,0%
GR [®] 55 - Les Glaciers de la Vanoise / Savoie	5	5 609		5 609	6,5%
GR [®] Bordeaux Métropole / Gironde	6	5 174		5 174	6,0%
GR [®] 2 - Au fil de la Seine / Côte d'Or	7	3 286		3 286	3,8%
GR [®] 22 - Paris - Le Mont-Saint-Michel / Orne	8	3 051		3 051	3,5%
Total		83 039		86365	100%

L.M.

La route vers le sommet du Ventoux ferme à partir du 18 novembre



La RD 974, après la station du Mont Serein pour le versant Nord et après le Chalet Reynard pour le versant Sud, sera fermée à partir du jeudi 18 novembre au matin pour des raisons de sécurité liées aux conditions météorologiques exceptionnelles du Mont Ventoux.

Comme chaque année, les agents départementaux abaisseront les barrières pour interdire toute ascension vers le sommet du Géant de Provence et ainsi préserver la sécurité des personnes. La RD 974

Ecrit par le 23 juillet 2024

sera rouverte, sous réserve des conditions météorologiques, le 8 avril 2022 pour le versant Sud (Chalet Reynard) et le 13 mai 2022 pour le versant Nord (Mont Serein). Les stations du Mont Serein et du Chalet Reynard restent accessibles aux véhicules.

Accès au Chalet Reynard et au Mont Serein en période de neige

Du 18 novembre 2021 au 13 mai 2022, et uniquement en cas de chutes de neige, les véhicules devront être obligatoirement équipés de chaînes antidérapantes ou de pneus spéciaux pour circuler sur les routes suivantes :

- RD 974 côté Sud entre le lieu-dit « Saint-Estève » à Bedoin et la barrière du lieu-dit « La Grave »;
- RD 974 côté Nord entre le lieu-dit « Le Groseau » à Malaucène et la barrière du Mont Serein ;
- RD 164, route de Sault au Chalet Reynard, entre le lieu-dit « La Reynarde » à Aurel et le carrefour ;
- RD 164 / RD 974 à Bedoin;
- RD 164a desservant en impasse la station du Mont Serein.

Changement de réglementation pour les équipements

Depuis le 1er novembre 2021, l'Etat a modifié la [réglementation de circulation sur les routes de montagne](#) en période hivernale. En zone de montagne, les propriétaires de véhicules auront pour obligation de disposer pour leurs véhicules de chaînes antidérapantes, de chaussettes à neige ou de pneus hiver. Pour le Vaucluse, 9 communes sont concernées : Aurel, Beaumont-du-Ventoux, Bedoin, Lagarde-d'Apt, Malaucène, Monieux, Saint-Christol, Saint-Trinit et Sault.

Pour Malaucène et Bédoin, compte tenu de la situation géographique de ces deux communes, seule la RD 974, axe principal d'accès au Mont Ventoux, est assujettie à ce dispositif réglementaire uniquement sur les sections suivantes :

- la RD 974 côté sud entre le lieu-dit « Saint-Estève » à Bedoin et la barrière de « La Grave » ;
- la RD 974 côté nord entre le lieu-dit « Le Groseau » à Malaucène et la barrière du Mont Serein.

L'ensemble des autres routes départementales de ces deux communes sont exclues de l'obligation d'équipement.

L.M.

Ecrit par le 23 juillet 2024

(Vidéo) Le Ventoux, tout beau, tout neuf !



Les travaux sont bel et bien bouclés. La magie est de retour au Mont Ventoux qui a fait peau neuve pour accueillir les visiteurs toujours plus nombreux.

Après les travaux réalisés en 2020 et 2021, le géant de Provence arbore enfin son nouveau visage, apaisé pour la biodiversité et sécurisé pour l'accueil de tous les publics. De nouveaux aménagements qui favorisent également la découverte du patrimoine naturel et culturel du sommet.

Les travaux, d'un montant de 3 406 000€ ont été réalisés sous maîtrise d'ouvrage du Département de Vaucluse et préparés en collaboration avec le Parc naturel régional du Mont-Ventoux. Plusieurs financeurs : le Département (1 706 000€), l'Union européenne via la [FEDER](#) (600 000€), la Région Sud

Ecrit par le 23 juillet 2024

Provence-Alpes-Côte d'Azur (600 000€) et l'État via le [FNADT](#) (500 000€).

Les aménagements ont concerné :

- le parvis de l'Observatoire désormais réservé aux piétons et aux cyclistes. Il bénéficie d'un nouveau revêtement et d'équipements. La restauration du mur de soutènement de la route a permis de le libérer entièrement des voitures. La circulation se fait désormais à double sens, en contre-bas, sur la RD 974.
- la construction d'un grand escalier baptisé 'Les degrés du Ventoux', permet aux piétons d'accéder directement au sommet depuis le Belvédère de Provence (côté Sud) et limite les cheminements sauvages dans le pierrier,
- l'accès au Belvédère des Alpes, depuis le parvis, est sécurisé pour les piétons et les cyclistes avec un cheminement spécifique. Des systèmes de contention limitent le stationnement sauvage et protègent les milieux naturels.
- le renouvellement de la couche de roulement de la RD 974, du Col des Tempêtes au Radôme.

L'[ultime étape](#) du chantier portait ainsi sur les cheminements et les abords de la route, des travaux de restauration de la rotonde, de la calade, du pierrier et des abords de la chapelle. Ont également été installés : des panneaux d'accueil, de la signalétique et des éléments graphiques évoquant le site, le patrimoine, la faune et la flore préparés par le [Parc Naturel Régional du Mont Ventoux](#).

Tout savoir sur les nouveaux aménagements du Ventoux : www.vaucluse.fr

© Images Sols Provence et Département de Vaucluse

Mont Ventoux : la dernière phase du chantier a débuté

Ecrit par le 23 juillet 2024



L'ultime étape du chantier du Mont Ventoux a démarré pour courir jusqu'à novembre 2021. Les travaux, sous maîtrise d'ouvrage du Conseil départemental de Vaucluse, ont été préparés avec le Parc naturel régional du Mont Ventoux. Ils sont principalement financés par le Département pour un montant de 3,4M€, avec un co-financement de l'Union européenne (FEDER**) pour 600 000€, de l'Etat (**FNADT**) pour 500 000€ et de la Région Sud à hauteur de 600 000€.**

La seconde phase du chantier, qui a débuté lundi 6 septembre et qui durera jusqu'en novembre, est consacrée aux travaux de restauration et de mise en valeur des milieux naturels mais également à l'installation d'une signalétique d'information sur l'histoire et l'environnement du site. Il s'agit précisément de travaux sur les cheminements et les abords de la route, de travaux de restauration de la rotonde, de la calade, du pierrier et des abords de la chapelle, de la pose des panneaux d'accueil, de la signalétique et d'éléments graphiques évoquant le site, le patrimoine, la faune et la flore préparés par le Parc naturel régional du Mont Ventoux.

Certains travaux prévus sur le versant Ouest ont été reportés ce mois-ci en raison de la période de nidification d'un oiseau protégé, le Traquet Motteux : il s'agit de l'aménagement des abords de la chapelle et du nettoyage du site afin de le débarrasser des éléments n'y trouvant pas leur place (anciens blocs de béton, ferrailles, etc.).

Ecrit par le 23 juillet 2024

Lire aussi : [Travaux : l'accès au sommet du Mont Ventoux prévu le 31 mai](#)

L.M.

Sainte Catherine, L'ascension du Mont Ventoux pour lutter contre le cancer ce samedi 4 septembre



Samedi 4 septembre 191 personnes feront l'ascension du Mont Ventoux à pied ou à vélo. Objectif ? Récolter des fonds pour la recherche et l'amélioration de la qualité de vie des patients pendant et après leur traitement contre le cancer.

Les inscriptions sont closes depuis le 15 juillet mais la collecte de dons est possible jusqu'au 3 septembre. Les inscrits devront parcourir 26 km, au départ de Sault jusqu'au sommet du Géant de Provence et

Ecrit par le 23 juillet 2024

rapporteront chacun au moins 275€ pour un adulte et 100€ pour les plus jeunes et accéder à la ligne de départ.

Trois établissements

Les dons collectés seront reversés à trois organismes œuvrant contre le cancer : Sainte-Catherine, institut du cancer - Avignon-Provence implanté à Avignon ; l'Hôpital La Timone à Marseille et Cami Sport & Cancer à Aix-en-Provence.

Comment participer ?

Les dons sont possibles jusqu'à la veille des 2 courses [ici](#), dans la rubrique 'faire un don'. Choisissez de sponsoriser une équipe ou un sportif, puis sélectionnez votre bénéficiaire et le projet.

En savoir plus ?

191 personnes seront sur la ligne de départ : 78 marcheurs, 32 coureurs et 81 cyclistes, ainsi que 64 bénévoles. Résultat ? Déjà 68 000€ ont été collectés à ce jour 30 juillet 2021. Ces dons consisteront, pour Sainte-Catherine en achat de pousse-seringues automatisés et sécurisés pour les unités d'hospitalisation. Il sera aussi question d'acquérir d'un logiciel d'Intelligence Artificielle (IA) qui va permettre de délivrer le meilleur plan de traitement en radiothérapie.

Sainte-Catherine aussi !

Sainte-Catherine participe aussi sportivement à l'événement avec 2 équipes en lice : Sainte-Catherine Runner et Sainte-Catherine cycliste. L'équipe Runner comporte 35 inscrits dont 13 salariés, 19 membres d'entreprises partenaires, des proches. Chef d'équipe : Patrice Sapey, Directeur général administratif de Sainte-Catherine. La team cycliste accueille quant à elle 13 inscrits dont un médecin de Sainte-Catherine, un médecin extérieur, 3 patients ainsi que des proches. Le Chef d'équipe est Laurent Mineur, Médecin oncologue radiothérapeute et coordonnateur de l'Unité fonctionnelle digestif.

Les résultats sont là

En tout plus de 110 000€ ont été collectés en 4 ans pour la recherche clinique et l'amélioration de la qualité de vie des patients pendant et après leur traitement. L'édition 2019 avait accueilli 135 inscrits et 88 159€ collectés pour les 3 bénéficiaires, dont 55 508€ récoltés pour Sainte-Catherine. En 2018 ils étaient 103 et avaient récolté 66 822€ pour les 3 bénéficiaires, dont 39 886€ pour Sainte-Catherine pour la recherche clinique et l'amélioration de la qualité de vie des patients. En 2017, il y avait 40 inscrits pour 24 249€ collectés dont 14 549 € pour Sainte-Catherine.

Écrit par le 23 juillet 2024

Esprit rando : gorges de la Nesque ou ascension du mont Ventoux ?



Louis Bonnet est accompagnateur en montagne chez [Esprit rando](#). La promesse ? Découvrez la Provence comme nulle part ailleurs. Ses paysages, son terroir et son authenticité sont mis à l'honneur par un guide passionné et une équipe du tonnerre.

Randonnée dans les gorges de la Nesque

Cette randonnée, qui compte parmi les plus belles du Vaucluse, vous immergera dans l'un des plus grand canyon de Provence. Vie sauvage, géologie et préhistoire seront abordées par le guide lors de cette

Ecrit par le 23 juillet 2024

randonnée à couper le souffle. Du 01/07 au 31/08/2021, tous les vendredis de 9h à 13h.

Ascension du géant de Provence

Venez découvrir les sentiers sauvages de la face nord du mont Ventoux qui vous mèneront vers le sommet du Géant de Provence. Cette sortie est aussi encadrée par un guide. Au départ du Mont Serein, cette mythique ascension d'environ 500m de dénivelé vous éloignera de la chaleur de la plaine pour la fraîcheur des sommets. Au menu, panorama sur les Alpes et toute la Provence, histoire du Mont Ventoux, des hommes qui ont façonné et façonnent encore les paysages. Une question subsiste : d'où vient le nom du Mont Ventoux ? Rendez-vous au sommet pour connaître la réponse. Du 01/07 au 31/08/2021, tous les jeudis de 9h à 15h. Sous réserve de conditions météo favorables.

Fontaine-de-Vaucluse et sa résurgence

Des randonnées sont également prévues à Fontaine-de-Vaucluse. Découvrez de manière plus intimiste la plus grande résurgence de France. Des hauteurs jusqu'au gouffre, vous analyserez cette curiosité géologique. Du 01/07 au 31/08/2020, tous les jeudis. De 9h à 15h30.

D'autres activités nature sont proposées par Esprit rando. Plus d'informations, [cliquez ici](#). Les randonnées sont annulées jusqu'au 25 août prochain suite à l'arrêté d'[interdiction d'accès au massif forestier prise par la préfecture](#).

L'étape vauclusienne du Tour de France en vidéo

Ecrit par le 23 juillet 2024



Alors que le Tour de France fait escale en Vaucluse ce mardi 7 juillet pour [une double ascension inédite du Ventoux](#), nous vous proposons de découvrir le profil de cette étape en vidéo !

Cette 11^e étape de 199 km du 108^e Tour de France débutera à Sorgues pour une arrivée à Malaucène juste après la dernière montée. Auparavant, le peloton passera par Pernes-les-Fontaines, l'Isle-sur-la-Sorgue, les côtes de Fontaine-de-Vaucluse et de Gordes, Roussillon, Apt, le col de la Liguère à Saint-Saturnin-lès-Apt (9,3 km à 6,7 % de moyenne), le Ventoux par Sault (24,3 km à 5 %), Malaucène une première fois, Bédoin pour une nouvelle montée sur le Géant de Provence (15,7 km à 8,8 %) et enfin la descente finale sur Malaucène. Départ : 12h00 - Arrivée : vers 17h36

Les difficultés de l'étape:

Km 32,1 - 4e cat. : Côte de Fontaine-de-Vaucluse (1,9 km à 6% de moyenne)

Km 43,7 - 4e cat. : Côte de Gordes (2,6 km à 5,1%)

Km 83,6 - 1re cat. : Col de la Liguère (9,3 km à 6,7%)

Km 122,5 - 1re cat. : Mont Ventoux (22,1 km à 5%)

Km 176,9 - Hors-cat. : Mont Ventoux (15,6 km à 8,7%)

Ecrit par le 23 juillet 2024

L.M.

Tour de France : comment circuler en Vaucluse le 7 juillet



La '**Grande boucle**' va traverser de nombreuses villes du Vaucluse le 7 juillet prochain et la circulation sera perturbée en matinée et en début d'après-midi tout le long du parcours. Sur l'ensemble de l'itinéraire, les routes seront fermées de manière échelonnée, au fur et à mesure de l'avancement de la course.

Entre Sorgues et Sault, la route sera fermée de manière échelonnée le 7 juillet, entre 9h et 15h30, une heure environ avant la caravane publicitaire et jusqu'au passage des véhicules fermant la course. Pour le


Ecrit par le 23 juillet 2024

secteur du Ventoux, les trois routes d'accès au sommet (RD 974 côté Malaucène, RD 974 côté Bedoin et RD 164 côté Sault) seront interdites à la circulation motorisée au plus tard le 6 juillet à 12h.

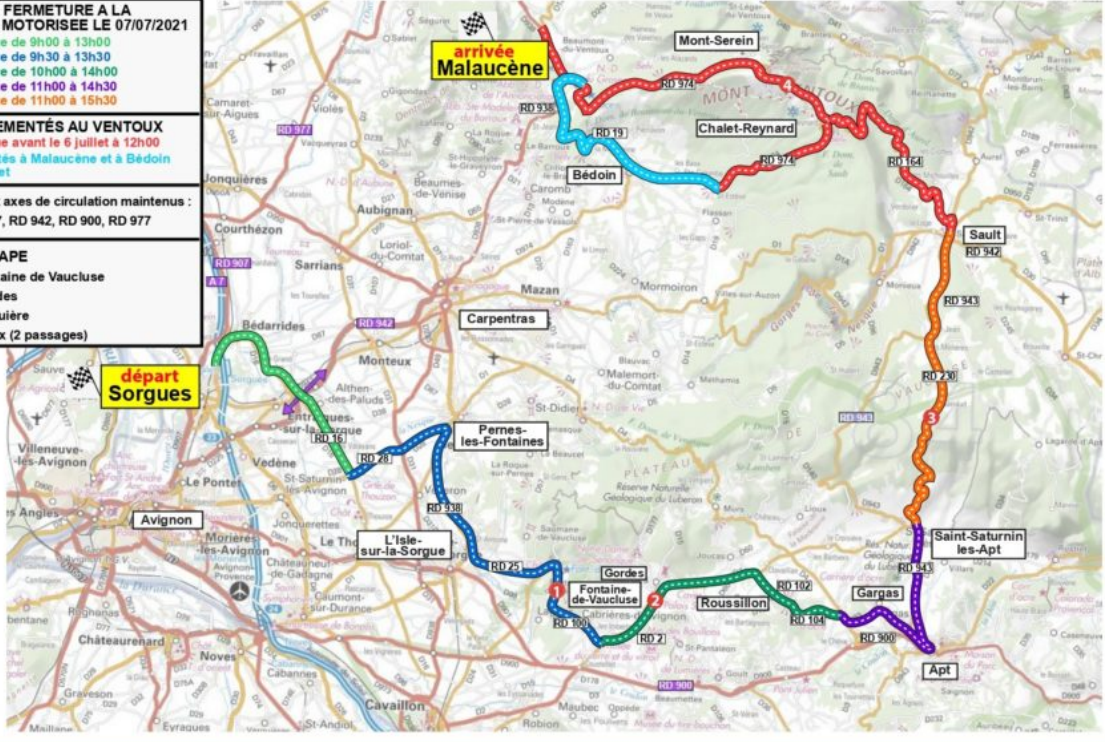
L'accès à Malaucène et à Bedoin sera réglementé à partir du 6 juillet (voir carte secteur Ventoux plus bas). Les accès et le stationnement au Mont Ventoux seront réglementés pour garantir la sécurité des coureurs et des spectateurs, mais aussi pour faciliter les déplacements des autres usagers de la route. Pour les personnes ne souhaitant pas assister au passage des coureurs, il est conseillé d'éviter au maximum de se déplacer le 7 juillet dans tous les secteurs concernés par la course.

Pour traverser le département, les itinéraires à privilégier seront l'autoroute A7 et la RD 907 (vallée du Rhône), la RD 977 en direction de Vaison-la-Romaine, la RD 900 (Avignon/Apt) et la voie rapide RD 942 (Avignon/Carpentras). Le franchissement de l'itinéraire de course étant interdit, les automobilistes devront contourner le parcours avec un passage possible par la RD 942 à 2x2 voies à hauteur d'Entraigues-sur-la-Sorgue. S'informer : www.vaucluse.fr et suivre la page : [Tour de France 7 juillet 2021 - Étape Vaucluse](#).

TOUR DE FRANCE 2021 - Etape Sorgues / Malaucène



Légende	
HORAIRES DE FERMETURE A LA CIRCULATION MOTORISEE LE 07/07/2021	
Fermeture prévue de 9h00 à 13h00	Fermeture prévue de 9h30 à 13h30
Fermeture prévue de 10h00 à 14h00	Fermeture prévue de 11h00 à 14h30
Fermeture prévue de 11h00 à 15h30	
ACCÈS RÉGLEMENTÉS AU VENTOUX	
Fermeture prévue avant le 6 juillet à 12h00	
Accès réglementés à Malaucène et à Bedoin à partir du 6 juillet	
Principaux axes de circulation maintenus : A7, RD 907, RD 942, RD 900, RD 977	
COLS DE L'ETAPE	
1 Côte de Fontaine de Vaucluse	2 Côte de Gordes
3 Col de la Liguière	4 Mont Ventoux (2 passages)



Département de Vaucluse - place Viala - Avignon Cedex 9
www.vaucluse.fr

Ecrit par le 23 juillet 2024

Vous souhaitez assister au passage des coureurs ?

A Sorgues, neuf zones de parkings seront ouvertes aux visiteurs, dont trois accessibles par la route de Vedène depuis la 2x2 voies Avignon/Carpentras.

Pour ces dernières, des navettes gratuites permettront de se rapprocher de la ligne de départ jusqu'en début d'après-midi. Pour tout renseignement : www.sorgues.fr

Dans le même esprit, la ville d'arrivée de l'étape, Malaucène, mettra à disposition des spectateurs deux grandes zones de parking. Le village de Malaucène sera fermé à la circulation motorisée à compter du 6 juillet à 20h00 et ne sera accessible ensuite qu'à pied depuis les parkings. Pour tout renseignement : www.malaucene.fr

Le stationnement des véhicules motorisés sera totalement interdit sur toutes les routes empruntées par la course ou réservées aux véhicules accrédités et leurs abords, particulièrement dans les massifs forestiers sensibles au risque incendie. Cette interdiction s'appliquera dès le 4 juillet à 20h00 pour les trois accès au Ventoux, l'itinéraire entre Malaucène et Bedoin, mais aussi la RD 230 entre Saint-Saturnin-les-Apt et Sault.

Les espaces naturels et massifs forestiers ne seront pas accessibles pour des raisons de sécurité. La caravane du Tour de France empruntera le même parcours que les coureurs mais n'effectuera qu'un seul passage au sommet du Ventoux : elle s'arrêtera à Malaucène et ne passera pas par le col de la Madeleine, Bedoin et toute la partie entre Bedoin et le Chalet Reynard sur le versant Sud du Mont Ventoux.

Au Mont Ventoux

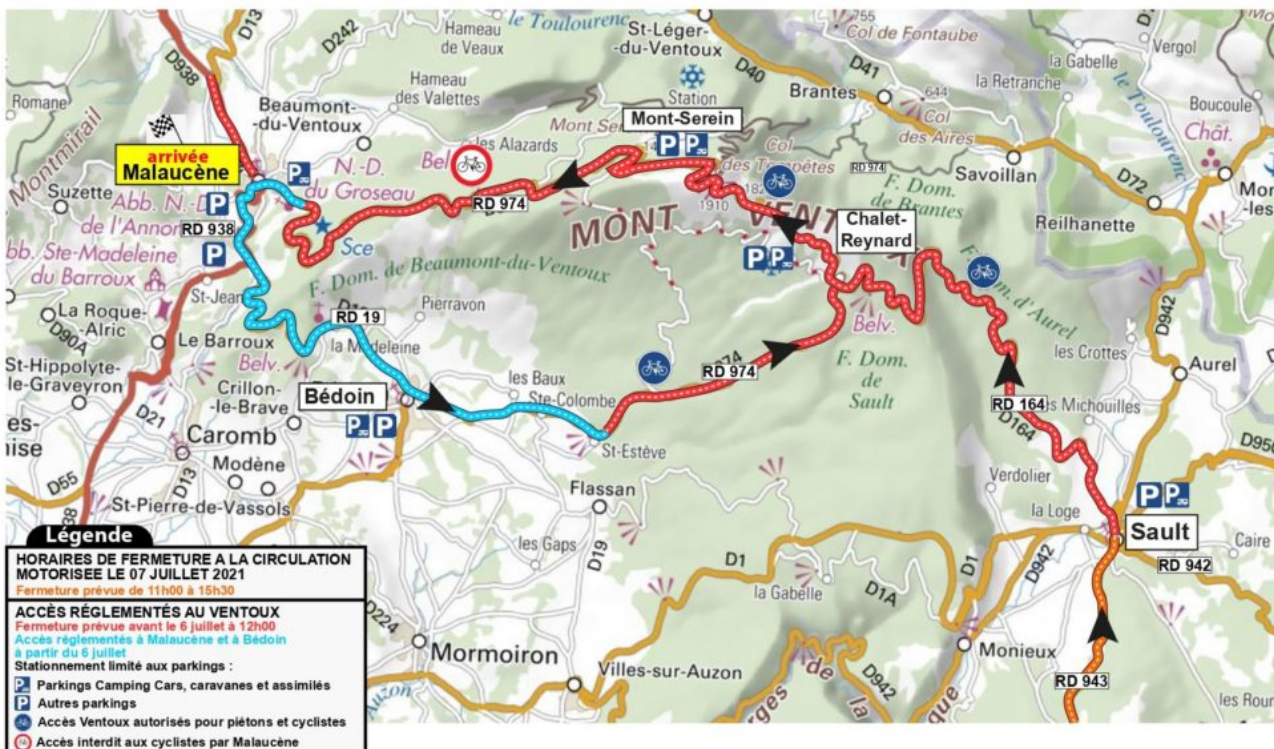
La double ascension du Mont Ventoux constituera le summum sportif de l'étape du 7 juillet. Si les coureurs redoutent déjà les pentes du Géant de Provence, son accès nécessitera pour les spectateurs de s'organiser à l'avance. Pour tout le secteur du Ventoux, les trois routes d'accès (RD 974 côté Malaucène, RD

974 côté Bedoin et RD 164 côté Sault) seront interdites à la circulation motorisée au plus tard le 6 juillet à 12h00.

Le tronçon entre Malaucène et Bedoin via le Col de la Madeleine (RD 938 et RD 19, en bleu sur la carte ci-dessous) sera fermé à la circulation motorisée le 6 juillet à 20h00. Compte tenu des installations nécessaires pour l'arrivée du Tour à Malaucène, la section de la RD 938 entre Malaucène et le Pont Rouge (carrefour RD 13) sera totalement fermée à la circulation motorisée à compter du 6 juillet à 12h00 et jusqu'au 7 juillet à 20h00.

Ecrit par le 23 juillet 2024

TOUR DE FRANCE 2021 - Secteur Ventoux



Département de Vaucluse - place Viala - Avignon Cedex 9
www.vaucluse.fr

L.M.