

Écrit par le 4 avril 2025

## TGV Marseille-Avignon-Paris : la concurrence italienne débarque à partir du 15 juin



A partir de la mi-juin la compagnie italienne **TRENITALIA** mettra en service 4 allers-retours quotidiens entre Marseille et Paris, avec des arrêts à Aix, Avignon TGV et Lyon Saint-Exupéry. Baptisé « Frecciarossa » (flèche rouge), ce TGV de 462 sièges proposera 3 classes (standard, business et exécutive). Les tarifs ne sont pas encore connus et les réservations seront ouvertes à partir de la mi-mars.

Ecrit par le 4 avril 2025



©TRENITALIA

Après l'ouverture de sa ligne Paris-Lyon en 2021, TRENITALIA se déploie aujourd'hui sur le Marseille-Paris, la ligne la plus rentable en France. 4 allers-retours quotidiens seront proposés : au départ de Paris à 5h55, 11h15, 14h26 et 19h04, au départ de Marseille à 6h52, 9h53, 15h40 et 18h49. La compagnie italienne annonce une durée du trajet de 3h20. Des services de restauration en wagon bar et à la place seront proposés. Pour la classe exécutive (10 sièges seulement) les repas seront préparés par le chef italien Carlo Cracco. Une salle de réunion est également mise à disposition des clients de cette classe. Si à ce jour on ne connaît pas encore le détail des tarifs, il est très probable qu'ils seront attractifs, sur le modèle du Paris-Lyon dont le tarif le moins cher s'affiche à 29 € l'aller. Un sérieux concurrent pour la SNCF dont les tarifs de **ses** trains à grande vitesse ne cesse de croître depuis plusieurs années.

Ecrit par le 4 avril 2025



Pour la classe exécutive (10 sièges seulement) les repas seront préparés par le chef italien Carlo Cracco. © TRENITALIA

TRENITALIA annonce également qu'une extension de la ligne vers Nice, Gênes et Milan est à l'étude.

Ecrit par le 4 avril 2025



Salle de réunion à l'intérieur dans la classe exécutive ©TRENITALIA

Ecrit par le 4 avril 2025

## (Vidéo) Mont Ventoux : découvrez le parcours exact du Tour de France 2025 en Vaucluse



De Montpellier au Mont Ventoux puis de Bollène à Valence, deux étapes du [Tour de France 2025](#) passeront par le Vaucluse. Découvrez le tracé exact des parcours qu'effectueront les coureurs les mardi 22 et mercredi 23 juillet prochains.

Les cyclistes du Tour de France ne l'avaient pas gravi depuis 2021. Le Mont Ventoux fait son grand retour au programme de la plus grande course cycliste cette année. Sa première ascension s'est faite en 1951 et sa première arrivée au sommet en 1958. Ce sera donc la 18<sup>e</sup> fois que le Géant de Provence sera au menu du Tour de France, pour la 16<sup>e</sup> étape.

L'étape 17, elle aussi, sera partiellement en Vaucluse puisqu'elle débutera à Bollène, une commune inédite sur le Tour, qui plus est une ville-départ.

Ainsi, l'étape 16 se fera au départ de Montpellier le mardi 22 juillet. Les coureurs parcourront 172 km

Ecrit par le 4 avril 2025

pour atteindre le Mont Ventoux en passant par le pont de Roquemaure avant de traverser les communes de Châteauneuf-du-Pape, Courthézon, Sarrians, Aubignan, Caromb, Modène, Saint-Pierre-de-Vassols et Bédoin. Le lendemain, les cyclistes partiront de Bollène pour rejoindre Valence, soit une étape de 161 km, en passant notamment par Mondragon et Uchaux avant de traverser la frontière départementale en direction de la Drôme.

### Comment suivre le parcours ?

La 116<sup>e</sup> édition du Tour de France, qui aura lieu du 5 au 27 juillet prochains, sera diffusée sur plusieurs chaînes télévisées telles que France TV, MAX, ou encore Eurosport. 200 pays dans le monde pourront suivre en direct cette course qui est très attendue chaque année.

Pour ceux qui souhaiteraient être sur place lors de l'ascension du Mont Ventoux, du départ à Bollène, ou encore du passage du peloton dans les différentes communes vauclusiennes pour encourager les coureurs de vive voix, le Tour de France proposera des itinéraires adaptés via l'application Waze, qui est le partenaire trafic officiel de la course ([informations à venir ici](#)). Pour se mettre pleinement dans l'ambiance, il sera même possible d'être guidé par la voix de la légende du cyclisme Thomas Voeckler, qui a notamment remporté le maillot de meilleur grimpeur du Tour de France 2012.


Pour les plus téméraires, il sera aussi possible d'aller encourager les coureurs à vélo. Le Tour de France partagera prochainement les emplacements de leurs parkings à vélo ([informations à venir ici](#)).

[Tour de France : le Ventoux fait son grand retour en 2025](#)

---

## L'accès au sommet du Mont Ventoux désormais fermé côté Nord

Ecrit par le 4 avril 2025



**Avec la baisse des températures et les chutes de neige qui sont survenues ce mardi 12 novembre, le Département de Vaucluse a décidé de fermer l'accès au sommet du Mont Ventoux un peu plus tôt que prévu du côté Nord (Mont Serein).**

La RD974, qui mène au sommet du Géant de Provence, qui devait fermer le vendredi 15 au plus tôt, est d'ores et déjà fermée à la circulation depuis la station du Mont Serein, et ce, jusqu'au printemps. Du côté Sud, entre le Chalet Reynard et le sommet, la route reste encore accessible pendant quelques jours. La décision quant à la fermeture de ce côté sera prise le lundi 18 novembre.

L'objectif de ces fermetures hivernales est de préserver la sécurité des personnes sur ce site aux conditions parfois dangereuses. La route du versant Sud devrait rouvrir en avril prochain et celle du versant Nord en mai prochain, sous réserve des conditions météorologiques.

Jusqu'en mai 2025, les véhicules devront être équipés de pneus hiver ou des équipements équivalents s'ils circulent sur la RD974 côté Sud entre le lieu-dit 'Saint-Estève' à Bédoin et la barrière du lieu-dit 'La Grave', sur la RD974 côté Nord entre le lieu-dit 'Le Groseau' à Malaucène et la barrière du Mont Serein,

Ecrit par le 4 avril 2025

sur la RD164, route de Sault au Chalet Reynard, entre le lieu-dit 'La Reynarde' à Aurel et le carrefour RD164 / RD974 à Bédoin, ainsi que sur la RD 164a desservant, en impasse, la station du Mont Serein.

[Pneus hiver : neuf communes vaclusiennes concernées](#)

## 7 600 heures de patrouille effectuées par les écogardes du Ventoux cet été



Les écogardes, qui ont sillonné plusieurs territoires du [Parc naturel du Mont-Ventoux](#) depuis mi-juin afin de limiter le risque incendie et sensibiliser les usagers et visiteurs des espaces



Ecrit par le 4 avril 2025

## **naturels aux bons comportements, terminent leur saison avec un très beau bilan, dont aucun incendie à déplorer.**

« Il est des soulagements que l'on aime répéter, celui de ne pas avoir eu d'incendie dans notre territoire en fait partie », a déclaré [Jacqueline Bouyac](#), présidente du PNR Mont-Ventoux. Cet été, 24 écocardes ont été missionnés pour surveiller, informer, sensibiliser au risque incendie et aux comportements adaptés en espace naturel, assurer l'interdiction d'accès aux massifs lors des journées en alerte rouge, mais aussi relayer les infractions auprès des agents assermentés.

Les écocardes pouvaient également être amenés à démonter les foyers de feu, les barrages en rivière, les empilements de pierres, à recenser et relever des observations naturalistes ou le suivi de fréquentation, à ramasser les déchets au quotidien, à aider les personnes en difficulté et à faire découvrir le territoire et ses activités.

### **Neuf sites de patrouille**

En tout, ce sont neuf sites, qui font tout autant la beauté du territoire que sa fragilité, qui ont été surveillés. Il s'agit des Gorges du Toulourenc (Malaucène, Mollans et Saint-Léger-du-Ventoux), du Lac du Paty (Caromb), le Lac de Salettes et les Ogres (Mormoiron), les Gorges de la Nesque Est (Monieux), les Gorges de la Nesque Ouest et la Combe de l'Ermitage (Méthamis et Villes-sur-Auzon), les Dentelles de Montmirail (Beaumes-de-Venise, Gigondas, Lafare...), Pérégrine et les Combes de Venasque (Venasque), le sommet du Ventoux et les Demoiselles Coiffées (Bédoin), ainsi que le Pont d'Entrechaux.

La plupart de ces sites sont très fréquentés en été, que ce soit par les familles, les randonneurs, les touristes, comme les locaux. Certains voient une attention et un respect particuliers de la part des visiteurs, comme les Dentelles de Montmirail. D'autres doivent faire face au nombreux dépôts de déchets mais aussi à la présence de nombreux fumeurs qui jettent leur cigarette dans la nature, comme Pérégrine et les Combes de Venasque, le Lac du Paty, les Gorges de la Nesque Ouest, ou encore le sommet du Mont Ventoux.

### **Plus de 52 000 personnes sensibilisées**

Durant l'été, les écocardes ne sont pas seulement sur les sites sensibles, ils sont également présents sur les marchés et diverses manifestations autour du Ventoux. Grâce à leurs stands sur les marchés hebdomadaires de Carpentras, Malaucène, Pernes-les-Fontaines ou encore Bédoin, mais aussi à ceux sur les fêtes telles que la Foire aux agnelles de Saint-Christol d'Albion ou encore la Fête de la Lavande de Sault, les écocardes peuvent sensibiliser locaux et visiteurs.

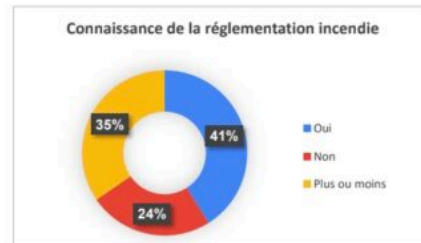
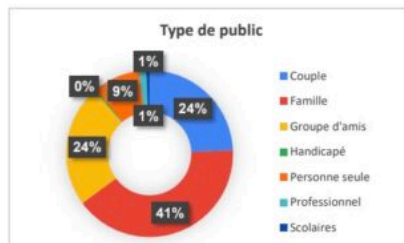
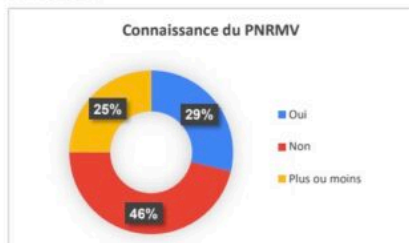
Ce sont donc 5 896 personnes qui ont été sensibilisées sur les différents marchés hebdomadaires, et 1 929 sur les autres événements. Et c'est sans compter les touristes et locaux que les écocardes ont rencontrés et informés directement sur les sites à surveiller. En tout, les écocardes ont cumulé environ 7 600 heures de patrouilles et ont sensibilisé plus de 52 000 personnes

En résumé, les tendances ont été équivalentes à celles de 2023 en termes de connaissances du PNR

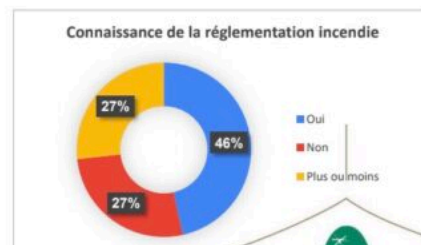
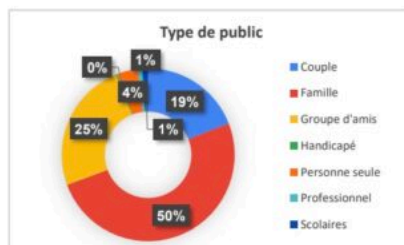
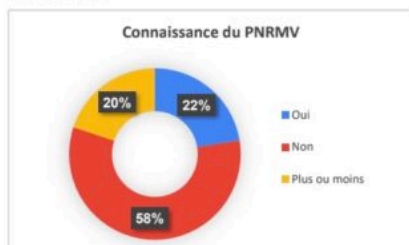
Écrit par le 4 avril 2025

Mont-Ventoux, de types de public présents sur les sites, ou encore de connaissances de la réglementation qui entoure le risque incendie.

En 2023 :



En 2024 :



➤ **Tendance équivalente à 2023**

©PNR Mont-Ventoux

« Des progrès, nous en faisons et nous avons encore des défis à relever, a conclu Jacqueline Bouyac. Je pense notamment au sommet du Ventoux, pour lequel nous devons aller un peu plus loin. L'accueil des visiteurs reste complexe tout comme les stationnements de véhicules et de fait, la sécurité des visiteurs. Un travail de concertation entre acteurs devrait être entrepris, à l'image de ce qui est mené par le Parc pour les Gorges du Toulourenc. Je suis convaincue que c'est en tirant collectivement les leçons de chaque saison estivale que nous pourrions améliorer les conditions d'accueil sur nos sites de nature. »

## (Vidéo) Les pré-inscriptions du prochain Semi-marathon du Mont-Ventoux Kookabarra sont ouvertes

Ecrit par le 4 avril 2025



Le **[Semi-marathon du Mont-Ventoux Kookabarra](#)** 2024 a eu lieu le 7 juillet dernier. Même pas deux mois plus tard, la date de la prochaine édition a été révélée et les pré-inscriptions sont d'ores et déjà ouvertes.

Le prochain Semi-Marathon du Mont-Ventoux Kookabarra se tiendra à Bédoin le weekend des 5 et 6 juillet 2025. Après une édition 2024 riche en émotion, durant laquelle près de 1 000 participants ont franchi la ligne d'arrivée de cette course mythique, réputée comme étant l'une des plus difficiles d'Europe en raison de son dénivelé constant, le Géant de Provence se prépare déjà à accueillir les prochains coureurs.

Il est d'ores et déjà possible de [s'inscrire sur la liste d'attente en ligne](#). Les personnes sur la liste d'attente seront prévenues en priorité de l'ouverture des inscriptions officielles. Au vu de la forte demande que présente cet événement, ce sera une véritable course à l'inscription. 1 500 dossards seront vendus pour cette prochaine édition, pas un de plus, pas un de moins.

Ecrit par le 4 avril 2025



Les équipes organisatrices de l'événement ouvrent les pré-inscriptions et inscriptions aussi tôt afin que chaque participant puisse trouver rapidement de quoi se loger sur place, la période estivale étant très touristique autour du Mont Ventoux.

Comme pour chaque édition, les coureurs devront parcourir 21,6 km sur route, avec 1 610 m de dénivelé positif. Les participants tenteront peut-être de battre les records qui sont de 10h29min10s pour les hommes et 01h48min05s pour les femmes, enregistrés respectivement par [Hassan Chahdi](#) durant l'édition 2024 et [Anaïs Quemener](#) en 2023.

Ecrit par le 4 avril 2025

# La gendarmerie renforce sa présence autour du Mont Ventoux



**Le jeudi 25 juillet dans la soirée, une opération visant les véhicules deux-roues a été menée par la gendarmerie nationale aux abords du Mont Ventoux afin de prévenir et réprimer les comportements dangereux, les accidents étant en forte hausse autour du Géant de Provence.**

Depuis le début de l'année, sept blessés dont six graves ont été déplorés et trois personnes sont décédées, à cause d'accidents de la route près du Mont Ventoux. Ce sont trois blessés graves et deux décès de plus qu'en 2023. Ces accidents impliquent le plus souvent des cyclistes, mais aussi des regroupements de motards ou de voitures sportives « qui s'adonnent à des conduites dangereuses et illicites », selon la préfecture de Vaucluse.

Cette hausse de l'accidentalité appelle au renforcement de la mobilisation de la gendarmerie nationale

Écrit par le 4 avril 2025

dans le secteur. De multiples opérations qui visent à dissuader et réprimer les comportements dangereux sont à venir. Des contrôles sont également opérés régulièrement sur les versants nord et sud du Mont Ventoux.

Le 25 juillet, la communauté de brigades de Mormoiron, la brigade motorisée d'Orange, deux véhicules rapides d'intervention ainsi que la police municipale ont participé à une opération de ce type, en présence d'[Alain Constant](#), maire de Bédoin. Au cours de cette opération, qui visait notamment les deux-roues, les forces de l'ordre ont constaté plusieurs effractions, telles que :

- un franchissement d'une ligne continue ;
- un usage d'un téléphone tenu en main ;
- une conduite sans ceinture de sécurité ;
- une absence de port de gants ;
- deux conduites sans permis de conduire ;
- un excès de vitesse inférieur à 20 km/h (15 km/h).

---

## 24 écocardes déployés sur le territoire du Mont Ventoux

Ecrit par le 4 avril 2025



**Pour la 5<sup>e</sup> année, le [Parc naturel régional du Mont-Ventoux](#) bénéficie du dispositif de la Garde régionale forestière. En tout, 24 écogardes vont sillonner le territoire tout l'été afin de limiter le risque incendie et sensibiliser les usagers et visiteurs des espaces naturels aux bons comportements.**

Plus de 250 jeunes entre 18 et 26 ans sont formés chaque année par la [Région Sud](#) dans le cadre du dispositif de la Garde régionale forestière pour limiter le risque incendie sur les territoires sensibles. Ces jeunes saisonniers sont mobilisés pendant trois mois, de mi-juin à mi-septembre, pour appuyer les équipes des Comités communaux des feux de forêts (CCFF) et la sécurité civile.

C'est le cas notamment au sein du Parc naturel régional du Mont-Ventoux qui compte cette année 24 écogardes. Leurs missions sont d'expliquer aux usagers de l'espace naturel les dispositifs qui réglementent l'accès aux massifs forestiers, de relayer l'alerte sur un éventuel départ de feu ou les infractions auprès des agents assermentés (stationnement interdit, comportements à risques, pénétration dans les massifs en risque exceptionnel...), et de sensibiliser les visiteurs aux bons comportements. Les jeunes peuvent également réaliser des opérations de destruction de foyers de feu, de barrages en site de rivière, la réalisation d'enquêtes de fréquentation et l'aide aux personnes en difficultés.

[Des gardes forestiers pour prévenir les feux dans le Ventoux, le Luberon et les Monts de](#)

Ecrit par le 4 avril 2025

## [Vaucluse](#)

### Une présence au sommet du Mont Ventoux

Pour la première fois, le Parc bénéficie du dispositif de manière renforcée puisque, à la demande du Département de Vaucluse, 4 écocardes sont mobilisés en permanence sur le site nouvellement réhabilité du sommet du Géant de Provence.

Les écocardes doivent s'assurer que l'importante fréquentation du sommet ne nuise pas à la faune et la flore rares et protégées en place. Ainsi, en plus du sommet, les jeunes sont répartis sur huit autres secteurs : les gorges du Toulourenc (Malaucène, Mollans-sur-Ouvèze et St Léger-du-Ventoux), le lac du Paty (Caromb), le lac des Salettes et le secteur des Ogres (Mormoiron), les gorges de la Nesque Est (Monieux), les gorges de la Nesque Ouest et la Combe de l'Ermitage (Méthamis/Villes-sur-Auzon), les Dentelles de Montmirail (Beaumes-de-Venise, Gigondas, Suzette...), Pérégrine (Venasque), ainsi que le Pont d'Entrechaux (Entrechaux).

Les Dentelles de Montmirail, qui sont hors du secteur du PNR du Mont-Ventoux, sont également surveillées par les écocardes suite à un partenariat engagé avec le Parc après l'incendie ayant ravagé près de 240 hectares de forêt en août 2021.

#### Les écocardes en 2023 en chiffres

- **6 972** heures de patrouille
- **40 858** personnes sensibilisées
- **31 015** véhicules comptabilisés dont **5 827** en stationnement sauvage
- **16** alertes feux données
- **139** foyers de feux détruits
- **1 600** barrages en rivières détruits
- **1 203** empilements de pierres détruits
- **2 355** litres de déchets ramassés

---

## Vaucluse : la flamme olympique est passée au Ventoux



Ecrit par le 4 avril 2025

C'est le jour J. La flamme olympique est en direction d'Avignon où elle ira embraser le chaudron qui se trouve au pied du pont Saint-Bénézet dans quelques heures. Avant ce moment historique, le relais de la flamme a traversé plusieurs communes du Vaucluse dans la matinée.

Ce fut le cas notamment au Mont Ventoux ce matin où plusieurs personnes ont pu venir acclamer le porteur de la flamme sur cette partie, [Ara Khatchadourian](#), athlète accompli qui a notamment gravit le mont Everest en 2016 et effectué un Marseille-Erevan en courant sur une distance de 4450 kms en 107 jours.

[Jacqueline Bouyac](#), présidente de [la CoVe](#), quatorzième vice-présidente de [la Région Sud](#) en charge du renouveau démocratique, de la participation citoyenne et du renforcement des services publics et présidente du PNR du Mont-Ventoux était présente sur site pour encourager cette action tant attendue en compagnie d'[Hervé Liberman](#), conseiller régional, [Alain Constant](#), maire de Bédoin et [Dominique Santoni](#), présidente du [Département du Vaucluse](#).

---

## Le Parc naturel régional du Mont-Ventoux organise une visite 100% mobilités douces

**Le dimanche 2 juin 2024, de 8h à 15h, [le Parc naturel régional du Mont-Ventoux](#) organise une visite-découverte [des gorges de la Nesque](#), situées entre Monieux et Méthamis, dans les monts de Vaucluse.**

Pour découvrir ce canyon spectaculaire et sauvage, le Parc en collaboration avec le [Comité départemental de Cyclotourisme](#), les communes de [Villes-sur-Auzon](#), [Blauvac](#), [Monieux](#) et le collectif des Offices de tourisme « Ventoux, des terres au sommet » propose une expérience unique qui sera ouverte à tous types de pratiques cyclables (VTC, vélo de route, vélo à assistance électrique, tandems, vélo couché etc) mais interdite à tous les véhicules motorisés.

### Un parcours de 21km

Le parcours vous propose 21 kilomètres de petite route entre la sortie de Villes-sur-Auzon (altitude 284m) et Monieux (altitude 644m). Déclivité positive mais progressive permettant une pratique pour tous les âges et de tous les niveaux. Parcours possible dans les deux sens, montée et descente.

Le parcours inclus des pauses ludiques et informatives : informations sur le cyclotourisme et les parcours

Ecrit par le 4 avril 2025

vélo autour du Ventoux, découverte du site Natura 2000 au Belvédère du Rocher du Cire, pause saveurs du terroir au Rucher des Lavandières (miel).

**Infos pratiques : Visite des gorges de la Nesque. Samedi 2 juin 2024. De 8h à 15h. Ouvert à tous. Programme complet disponible en cliquant [ici](#).**