

Ecrit par le 3 juillet 2024

Vaucluse : tout savoir sur la sécurité et la circulation lors du passage de la flamme



Ce jeudi 13 juin 2024, Thierry Suquet, préfet du Vaucluse a présenté aux cotés de Dominique Santoni, présidente du Département et Cécile Helle, maire d'Avignon, l'ensemble du dispositif de sécurité et le plan de circulation mis en place lors du passage de la flamme le 19 juin. Avec plus de 1.000 policiers et gendarmes mobilisés et une circulation largement altérée, il faudra s'adapter pour les vauclusiens.

J-5. Le mercredi 19 juin, la flamme olympique traversera le Vaucluse lors d'une journée exceptionnelle et inédite. Pour l'occasion, l'ensemble des institutions départementales ont œuvré pour offrir un évènement festif mais sécuritaire. Avec 7 sites et communes traversées et plus de 70 ateliers sportifs et culturels proposées ainsi qu'un allumage du chaudron au pied du pont Saint-Bénézet et [le concert gratuit de Bob Sinclar](#) en bouquet final, cette journée du 19 juin s'annonce très chargée.

Pour faire face à la vague de vauclusiens qui voudront assister à ce moment symbolique, la [Préfecture du Vaucluse](#) en collaboration avec toutes les institutions départementales et les communes traversées (Avignon, Apt, Isle-sur-la-Sorgues, Mont Ventoux, Orange, Sorgues et Rustrel) a mis en place un dispositif de sécurité à la hauteur de l'évènement.

Ecrit par le 3 juillet 2024

Conférence de presse annonçant le dispositif de sécurité et de circulation pour le passage de la flamme sur le Vaucluse

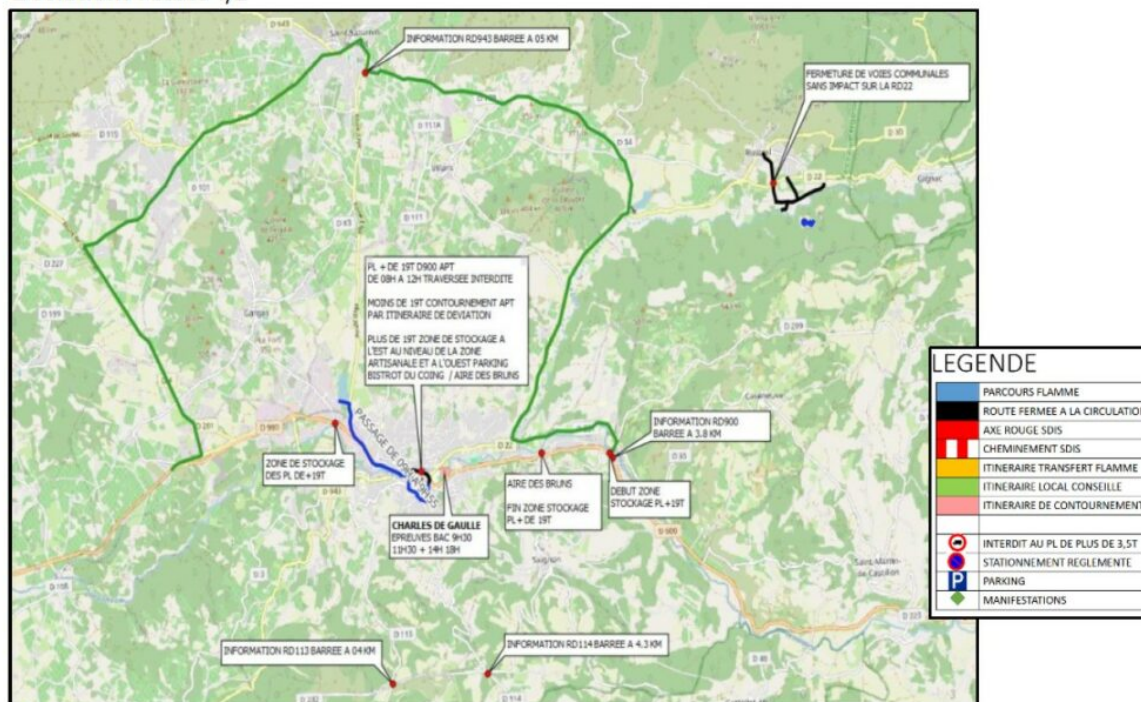
Un plan de sécurité et de circulation qui a été détaillé lors d'un point presse à la préfecture d'Avignon ce jeudi 13 juin 2024 « nous mobilisons pour cette journée, 620 gendarmes, 150 policiers municipaux, près de 200 pompiers et 480 bénévoles sur notre département, c'est un dispositif très important à échelle humaine pour notre territoire » a déclaré [Thierry Suquet](#), nouveau préfet du Vaucluse.

Une circulation difficile partout...

A Apt, là où les festivités et les premiers ateliers en marge du passage de la flamme débuteront avec un relais de 9 h à 9h 55, 110 effectifs de la gendarmerie nationale seront mobilisés et un important dispositif de premier secours composé de 10 secouristes de [l'AFSSA 84](#) sera présent.

Coté circulation, il sera impossible de circuler dans la commune de 8 h à 11h si vous passez par la RD 900 « nous conseillons également aux poids lourds de plus de 19 T d'éviter le secteur, le stationnement sera également interdit du lundi 17 juin à partir de 17 h jusqu'à mercredi 11h » a annoncé [Dominique Santoni](#), présidente du [Département du Vaucluse](#).

Déviations : carte 1/2



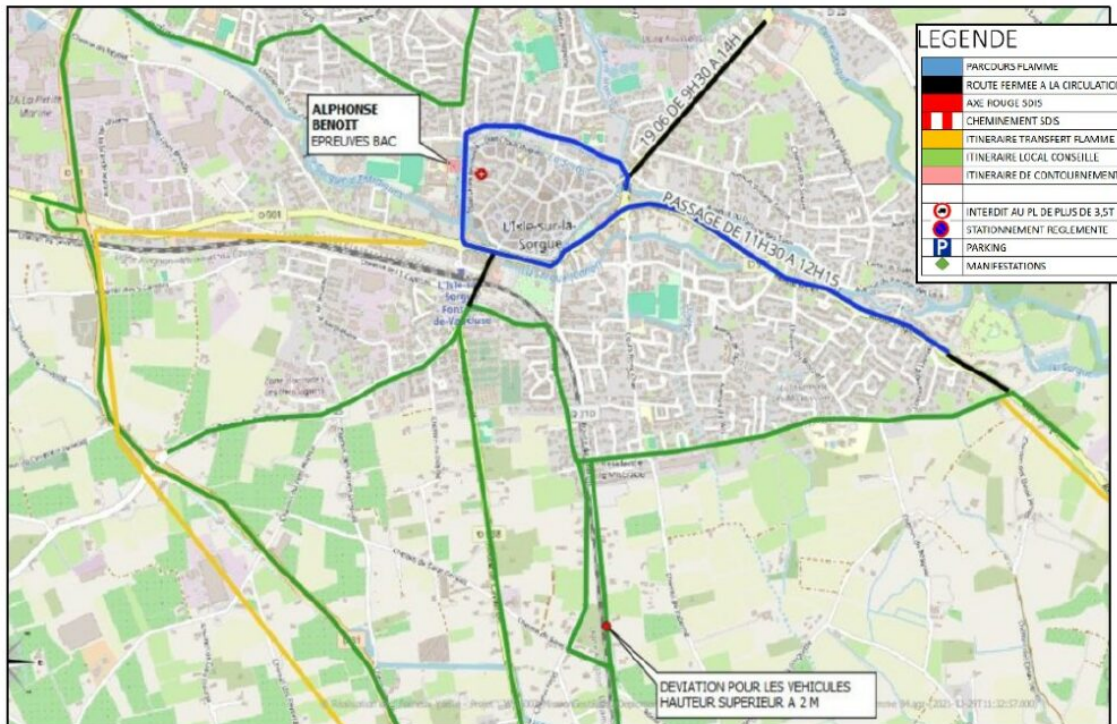
Apt

A l'Isle-sur-la-Sorgue où la flamme sera présente de 11h30 à 12h15, c'est sur l'itinéraire de la RD 901 entre le Thor et l'entrée est de la commune que de grosses perturbations sont à prévoir avec plusieurs

Ecrit par le 3 juillet 2024

déviations qui seront implantées dans le cadre de la journée. La traversée de la commune en deux ou quatre roues sera interdite durant toute la journée, l'interdiction de stationnement démarrera le mardi 18 juin à 12h et prendra fin le mercredi 19 à 15h. Pour ce parcours de 3,3 km, 100 effectifs de la gendarmerie sont mobilisés.

Déviations

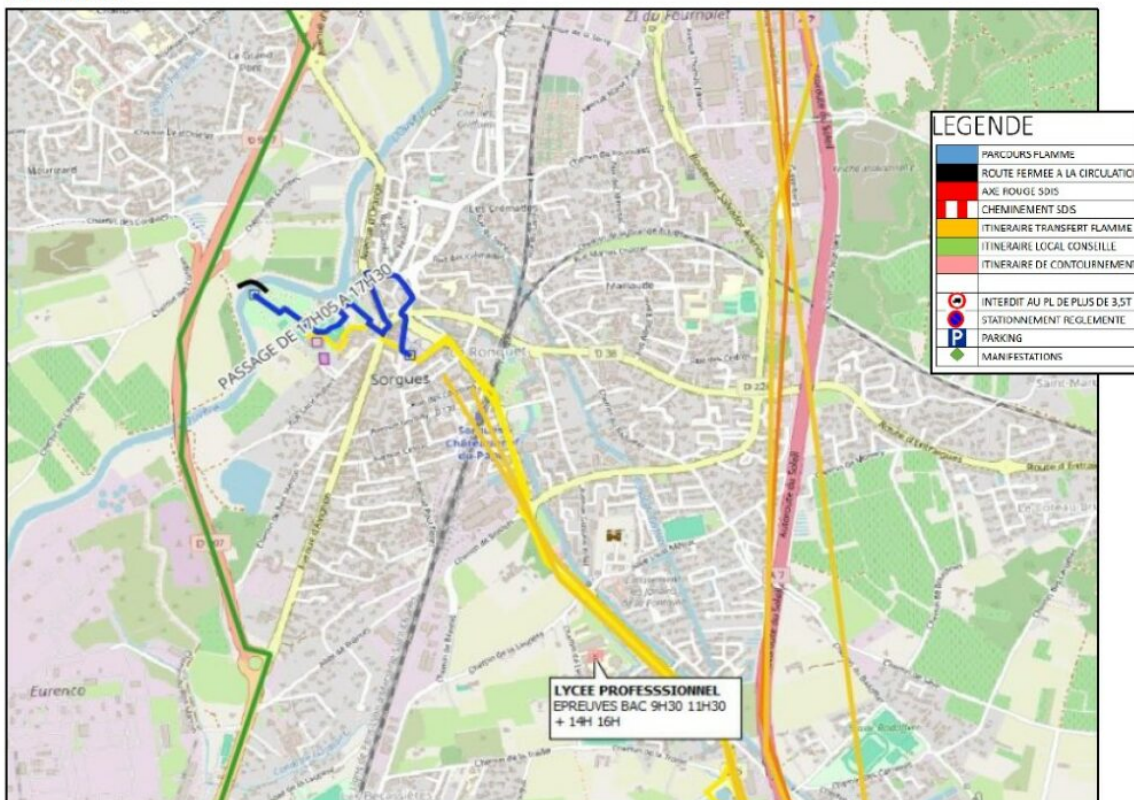


L'Isle-sur-la-Sorgue

Enfin, à Sorgues où le relais d'1,3 km prendra vie entre 17h 05 et 17h30, 125 effectifs de la gendarmerie assureront la sécurité de tous tandis que de fortes perturbations de circulation sont à prévoir au centre-ville de la commune en fin d'après-midi entre 16 h et 19h. L'entrée de la ville par la voie rapide sera compliquée et le stationnement interdit du mardi 18 juin, 17h au mercredi 19 juin 20h.

Ecrit par le 3 juillet 2024

Déviations



Sorgues

... surtout à Avignon

La ville la plus impactée coté circulation et sécurité reste néanmoins Avignon. Du coté de la cité papale qui verra un relais de 7km s'achevait avec l'allumage du chaudron au pied du Pont d'Avignon, des restrictions et des fermetures de routes sont à prévoir et les automobilistes sont invités à prendre l'A7 et l'A9 pour contourner la commune. Les vauclusiens souhaitant assister à la grande fête sur Avignon ont grand intérêt à arriver dès 9 h du matin en privilégiant les transports en commun ou les mobilités douces.

Dès 9h du matin la circulation sera grandement impactée. Les poids lourds auront interdiction de traverser Avignon à partir de midi. Les sorties d'autoroute pour les poids lourds à Avignon Sud (n°24) et Avignon Centre (n°23) seront également interdites. À partir de 14h, la rocade Charles de Gaulle qui est un des axes les plus fréquentés du bassin avignonnais sera partiellement fermée, et des restrictions seront appliquées sur les tronçons restants, avec une réduction du nombre de voies.

Ecrit par le 3 juillet 2024



© Ville d'Avignon

Avignon

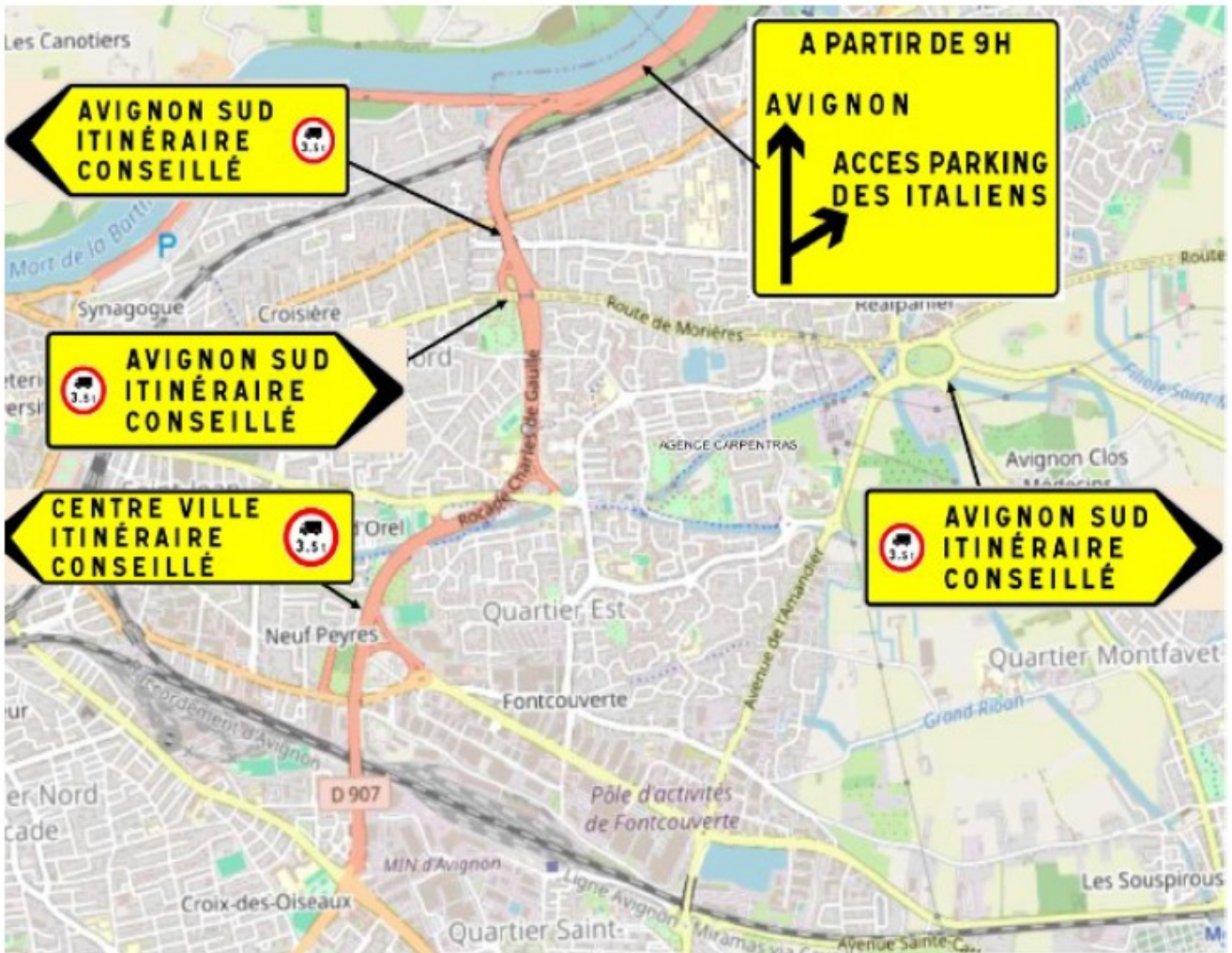
Privilégier les parkings relais et les transports en commun qui seront gratuits

Lieu du concert gratuit de Bob Sinclar, le parking de l'Oulle sera inaccessible aux véhicules dès le samedi 15 juin à 20h jusqu'au jeudi 20 juin, 20h, tous les autres parkings relais seront mis à disposition de ceux qui prendront leurs véhicules. Présente lors du point presse à la préfecture, [Cécile Helle](#), maire d'Avignon a tenu à rappeler les mesures à adopter et toutes les solutions et alternatives proposées ce jour-là « Nous avons voulu assurer la sécurité de tous sans avoir à impacter de manière significative les avignonnais qui iront travailler ou qui souhaiteront participer à cette grande fête. Grâce au [Grand Avignon](#) et [Joel Guin](#), tous les transports en commun seront gratuits » a-t-elle affirmé.

Le parking des italiens devrait être une nouvelle fois, une place forte et fréquentée de la ville en ce jeudi 19 juin mais il faudra arriver tôt pour espérer trouver une place. Le parking de l'Ile Piot, de la Courtine, d'Agroparc et de Saint-Chamand seront également ouverts à tous avec des navettes qui conduisent au centre-ville. En cette journée inédite, des mesures exceptionnelles ont été prises comme l'a expliqué Cécile Helle « on a décidé pour ne laisser personne sur le carreau d'ouvrir des parkings relais

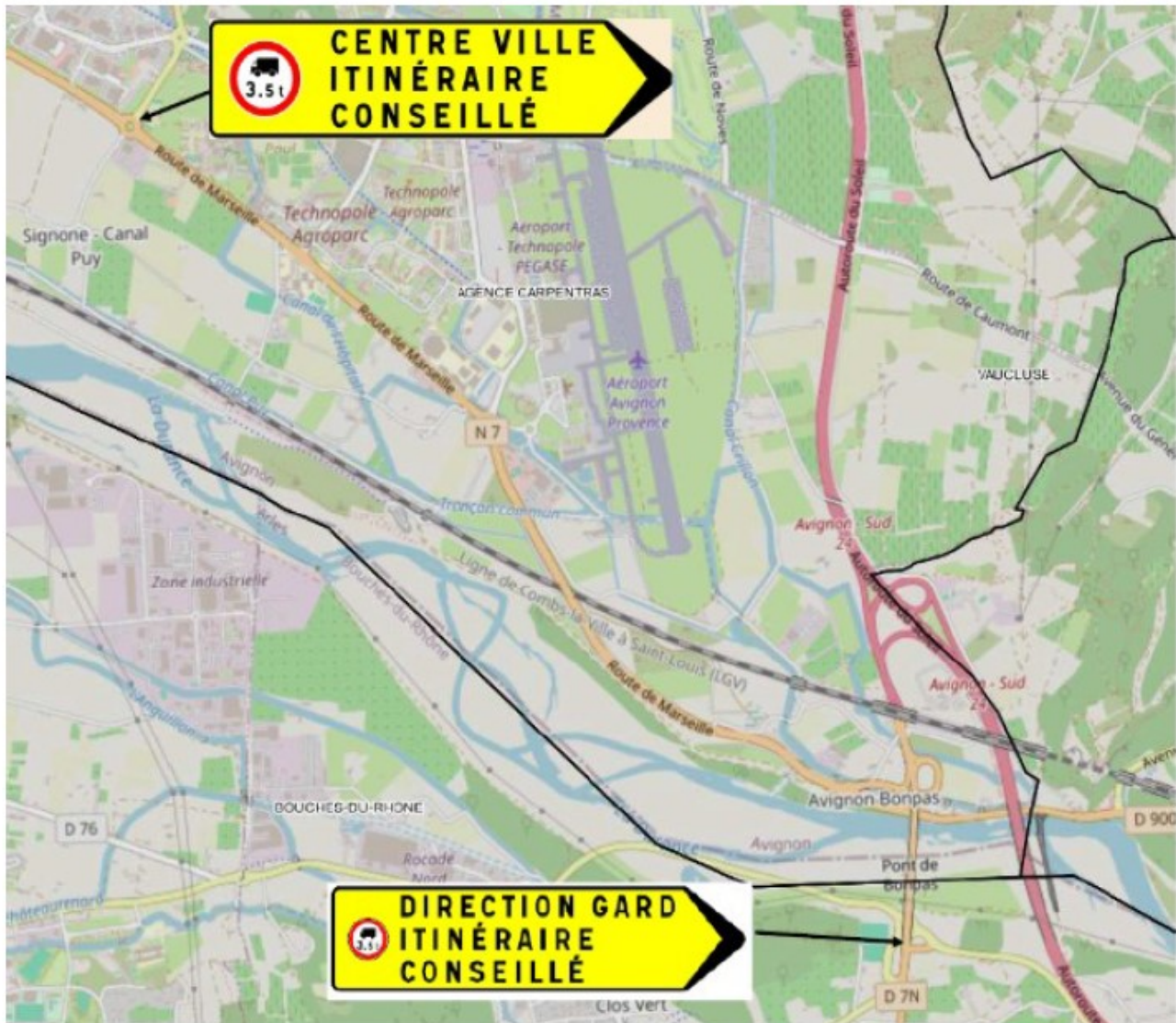
Ecrit par le 3 juillet 2024

supplémentaires au stade Gilalrdeaux, au centre commercial de Mistral 7 et à proximité du lycée René Char avec encore une fois des navettes qui passeront faire des ramassages réguliers »



Signalisation et itinéraires conseillés sur le secteur rocade

Ecrit par le 3 juillet 2024



Les établissements scolaires s'adaptent en vue du baccalauréat

Plusieurs épreuves écrites du baccalauréat auront lieu le mercredi 19 juin 2024 sur tout le territoire national. En vue du passage de la flamme et de toutes les perturbations que cela va entraîner, les établissements vauclusiens vont s'adapter et proposer des solutions pour perturber le moins possible les candidats.

Un dispositif adapté va être mis en place sur Avignon et dans toutes les communes impactées par l'évènement comme l'a détaillé [Philippe Koszyk](#), directeur académique des services de l'éducation

Ecrit par le 3 juillet 2024

nationale du Vaucluse « nous allons proposer des modalités et des plages d'accueil anticipé avec un accueil des élèves dès 6h45 comme nous en avons informé les parents d'élèves. Avec la circulation perturbée, nous savons qu'il y aura tout de même des retards et nous le prenons en compte dans notre plan de déroulement des épreuves. Au niveau de la restauration, nous avons dû également nous adapter et nous ouvrons ce jour là les selfs des établissements pour permettre aux élèves externes de rester sur place le midi entre les deux épreuves ».

Cliquez ci-dessous pour découvrir en détail le « Plan de gestion du trafic pour Avignon »



Le Collectif Anti-faubourgs se comptera ce samedi 18 décembre, à partir de 9h, devant la mairie d'Avignon

Le collectif 'Anti-plan faubourgs' regroupant plusieurs membres d'associations de quartier demande à ce que le plan de circulation soit revu et pour cela entame une action pacifique de communication samedi 18 décembre, à partir de 9h et toute la journée devant le parvis de la

Ecrit par le 3 juillet 2024

mairie d'Avignon.

Pour gagner en visibilité, le collectif appelle tous les citoyens qui le souhaitent à venir les rejoindre et, sur un fil tendu entre les deux réverbères, à accrocher un panneau de sens interdit en carton portant la mention 'Non au plan Faubourgs' et d'autres affichettes évoquant les problèmes rencontrés. Sur place, des pétitions sur papier ou en ligne seront mises à la disposition des personnes intéressées, ainsi qu'un cahier de doléances. L'opération devrait se dérouler toute la journée.

Les arguments

«Suite à des réunions 'préalables' qui ont été de simples réunions d'information sans réelle concertation ni rétroaction sur les projets engagés, ce plan, imposé à la population, se traduit, dans les faits, par des nuisances en contradiction avec les objectifs visés,» s'indigne Gérard Huin d'Angelo, membre du collectif Anti faubourgs d'Avignon aux côtés de Tanguy Barthouil, Jacques Saugier, Pierre Faure et Mireille Garcia.

Un temps de trajet augmenté

«De ce fait, nous nous heurtons à des mesures qui impactent la qualité de vie des riverains, des habitants des communes limitrophes venant travailler sur Avignon, des usagers en transit, des personnes à mobilité réduite et de nombre de professionnels comme les livreurs, commerçants, artisans, professionnels de santé, ... ou encore à des familles conduisant les enfants à l'école, des personnes se rendant à des consultations ou à des soins qui voient leurs déplacements obligés, quotidiens ou ponctuels devenir un enfer.»

Incompréhension & souricières

«Nous observons une absence des solutions de contournement de la ville permettant son désengorgement, parkings de desserte surchargés, liaisons insuffisantes et inadaptées en fréquence et en horaires, une offre de transports en commun très en deçà des besoins : certaines lignes sont surchargées, d'autres quasiment inutilisées, suite à des transformations de trajets, des feux mal synchronisés qui occasionnent des embouteillages monstres y compris en bloquant les voies du tramway, réseau de voies urbaines devenant un labyrinthe comportant des souricières qui font tourner en rond les usagers, leur imposent des détours faramineux, générant des embouteillages aux retombées néfastes y compris sur la santé en termes de pollution et générant une impossibilité pour les véhicules de secours d'intervenir.

Ecrit par le 3 juillet 2024

