

Ecrit par le 23 juillet 2024

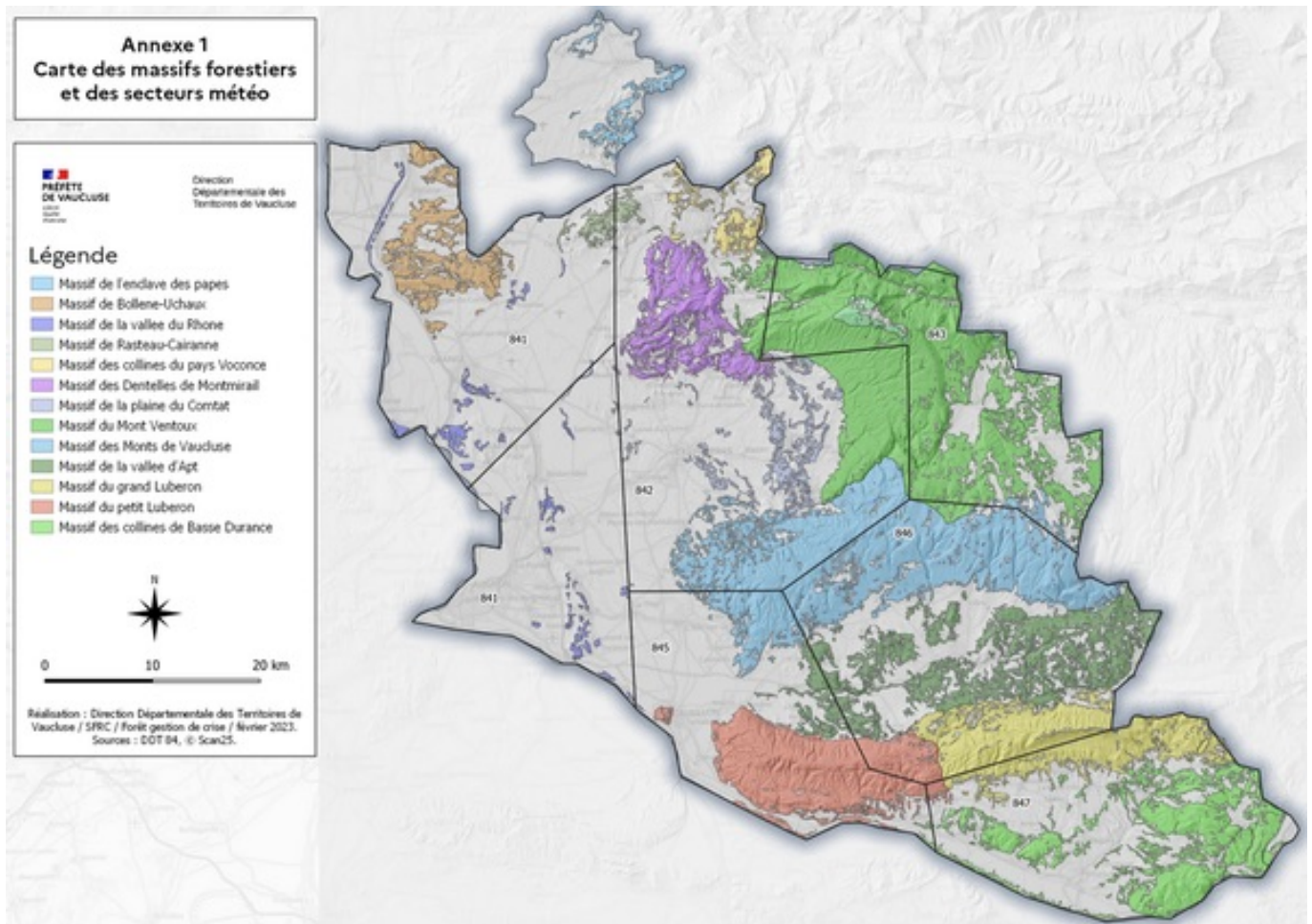
Feux de forêt : le Vaucluse à risque, malgré les dernières pluies



La [préfecture de Vaucluse](#) tient à rappeler que 9 feux sur 10 sont d'origine humaine en France. Même si le département a bénéficié de quelques épisodes de pluie récemment, il faut tout de même rester vigilant, et les services concernés par les incendies de forêt sont mobilisés depuis mi-juin.

En cas de sécheresse, de canicule ou de vent fort, un mégot mal éteint, jeté depuis une fenêtre de voiture ou en bord de route, une étincelle dans un champ ou un jardin peut suffire à dévaster des hectares de végétation en quelques minutes seulement. Le Vaucluse est particulièrement sujet au risque feux de forêts en raison de ses 150 000 hectares de forêts, landes et garrigues, qui représentent 43% du territoire.

Ecrit par le 23 juillet 2024



C'est pourquoi l'accès, la circulation, le stationnement dans les massifs forestiers ainsi que la réalisation de travaux dans les espaces sensibles du département sont réglementés pendant la période estivale par l'arrêté préfectoral du 29 mars 2023. Le [Ministère de la Transition écologique et de la Cohésion des territoires](#) rappelle également les bons gestes à adopter pour éviter les départs de feux et se protéger des feux :

Ecrit par le 23 juillet 2024

FEUX DE FORÊT ET DE VÉGÉTATION

AYONS LES BONS RÉFLEXES POUR PRÉVENIR LES DÉPARTS DE FEUX...

- 

Organiser les barbecues **loin de la végétation**
- 

Jeter ses mégots **dans un cendrier** (et non au sol ou par la fenêtre de sa voiture)
- 

Réaliser ses travaux **loin de la végétation** et prévoir un **extincteur** à portée de main
- 

Stocker les matériaux et produits inflammables (bois, bouteilles de gaz) **dans un abri fermé, éloigné de l'habitation**

... ET SE PROTÉGER DES FEUX

- 

Donner l'alerte en **appelant le 112, le 18 ou le 114** (personnes malentendantes) et tenter de localiser le feu avec précision
- 

S'abriter dans un bâtiment. **La voiture n'est pas un endroit sûr** car facilement inflammable
- 

Rester Informé de la situation et écouter les consignes des secours et/ou de la mairie

AYONS LES BONS RÉFLEXES
feux-foret.gouv.fr

Du Canada à la Corse, l'été des pompiers

Ecrit par le 23 juillet 2024

vauclusiens a été chaud



Le Sdis 84 (Service départemental d'incendie et de secours de Vaucluse) vient de présenter une partie de ses pompiers intervenus cet été sur les feux de forêt au Canada ainsi que dans la prévention des incendies en Corse.

Durant l'été, 8 sapeurs- pompiers du SDIS de Vaucluse sont partis en renfort lors des feux de forêt au Canada. Tout d'abords, ce sont le lieutenant-colonel David Durupt et le lieutenant Guillaume Pascal, spécialisés dans la lutte contre les feux d'espaces naturels, qui sont partis en renfort le jeudi 8 juin dernier pour lutter contre les incendies de forêt qui sévissaient dans la province de Québec au Canada. Un soutien intervenu dans le cadre du mécanisme européen de protection civile.

Ecrit par le 23 juillet 2024



Ils ont rejoint le détachement français composé d'une centaine de personnels issus des SDIS et des UIISC (Unité d'instruction et d'intervention de la sécurité civile). Placé sous le commandement des autorités locales, le détachement s'est intégré dans le dispositif canadien et a mis en œuvre ses moyens et ses compétences en matière de réalisation de feux tactiques, d'opérations hélicoptérées, d'établissements de grande longueur, de préparation du terrain et de traitement de lisières. La durée de leur mission aura été de 3 semaines.

Ils ont ensuite été relevés dans le cadre d'une coopération bilatérale France-Canada le 29 juin 2023 par trois nouveaux sapeurs-pompiers vauclusiens : le lieutenant-colonel Boujoux, spécialisé dans la lutte contre les feux de forêt, l'adjudant-chef Latour et le caporal-chef David, spécialistes dans les feux tactiques et le brûlage dirigé.

Ecrit par le 23 juillet 2024



L'adjudant-chef Latour et le caporal-chef David

Une dernière relève, dans ce même cadre, s'est opérée 3 semaines après, le mercredi 19 juillet 2023, avec le lieutenant-colonel Edouard Gillet, l'adjudant-chef Eric Pau et le sergent-chef Emile Laurain, tous spécialisés dans la lutte contre les feux d'espaces naturels. La mission de renfort feux de forêt au Canada s'est terminée le 8 août 2023 avec le retour de cette dernière relève.

Des renforts également déployés en Corse

Afin de garder une réponse opérationnelle optimale au vu du niveau de risque feux de forêt en Corse, un détachement de sapeurs-pompiers de la zone Sud venus du continent a été mis en place à partir du 26 juillet jusqu'au 15 septembre 2023. Dans ce cadre, le SDIS 84 a mis à disposition de la zone un camion-citerne feux de forêt avec un équipage, soit 4 sapeurs-pompiers, dès le 26 juillet 2023. 6 relèves auront été assurées toutes les semaines, ce qui représente 29 pompiers vauclusiens mobilisés au total.

Ecrit par le 23 juillet 2024

L.G.

Vaucluse : Saint-Didier solidaire pour la protection des forêts



La commune de Saint-Didier a signé une convention avec le Comité Communal des Feux de Forêts (CCFF) de la-Roque-sur-Pernes.

Ecrit par le 23 juillet 2024

Dans le cadre de cette collaboration, Jean-Paul Baldacchino, Michel Bézert, Thierry Meysen et Jean-François Samie, supervisés par le Maire, Gille Vève, opèrent des patrouilles et assurent des postes de vigie dans les Monts du Vaucluse.

Quelques chiffres pour le Vaucluse :

- 1 100 bénévoles engagés pour la protection de la forêt tout au long de l'année
- 68 CCFF Acteurs essentiels dans la prévention et la lutte contre les incendies de forêt
- 9 596 heures de surveillance réalisées par équipe de 2 bénévoles sur la saison 2022
- 85 357 kms parcourus en patrouille soit en 4x4 ou à pied ou en VTT ou à cheval pour la saison 2022



De gauche à droite : Jean-François Samie (conseiller municipal), Jean-Paul Baldacchino (Adjoint au

Écrit par le 23 juillet 2024

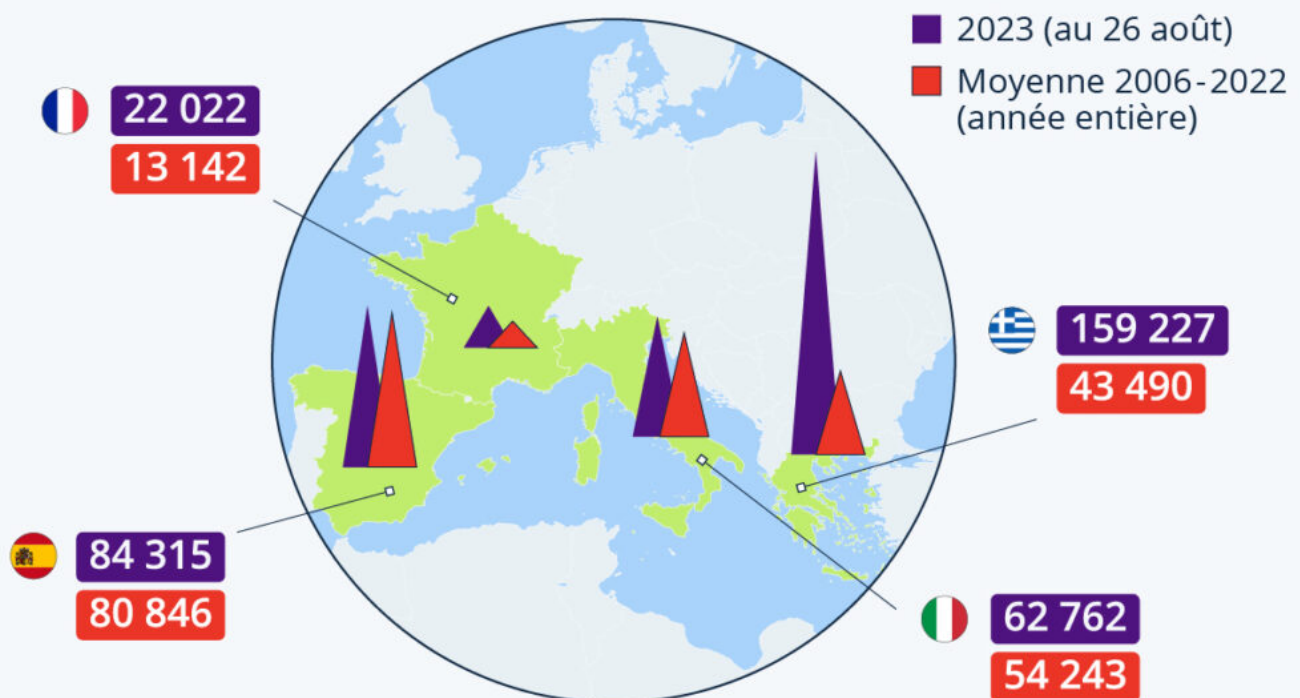
Maire de Saint-Didier), Gilles Vève (Maire de Saint-Didier), Philippe Delebecque (Maire de La-Roque-sur-Pernes), Ghislaine Larguier (DGS de La-Roque-sur-Pernes et Référente CCFF), Alain Buisson (Responsable du CCFF de La-Roque-sur-Pernes), Thierry Meysen (Saint-Didiérais), Michel Bézert (Saint-Didiérais).

Feux de forêt : l'Europe du Sud en proie à une saison dévastatrice

Écrit par le 23 juillet 2024

L'Europe du Sud en proie à une saison des feux dévastatrice

Surface cumulée brûlée par les incendies de forêt dans les pays sélectionnés (en hectares) *



* Seuls les feux sur plus de 30 hectares sont répertoriés.

Source : EFFIS



statista

Auparavant concentrée de juillet à septembre, la saison des feux de forêt en Europe méridionale tend à s'allonger et s'intensifier avec le réchauffement climatique et les [épisodes plus fréquents de sécheresse](#).

D'après le suivi du Système européen d'information sur les feux de forêt ([EFFIS](#)), au 26 août, la surface

Ecrit par le 23 juillet 2024

ravagée par les flammes dans les pays européens du bassin méditerranéen (Espagne, France, Italie, Grèce) était près de deux fois plus élevée que la moyenne des années précédentes. Alors que la saison des incendies n'est pas encore terminée, près de 330 000 hectares de forêts sont déjà partis en fumée dans la région, contre 190 000 hectares en moyenne de 2006 à 2022 (année entière).

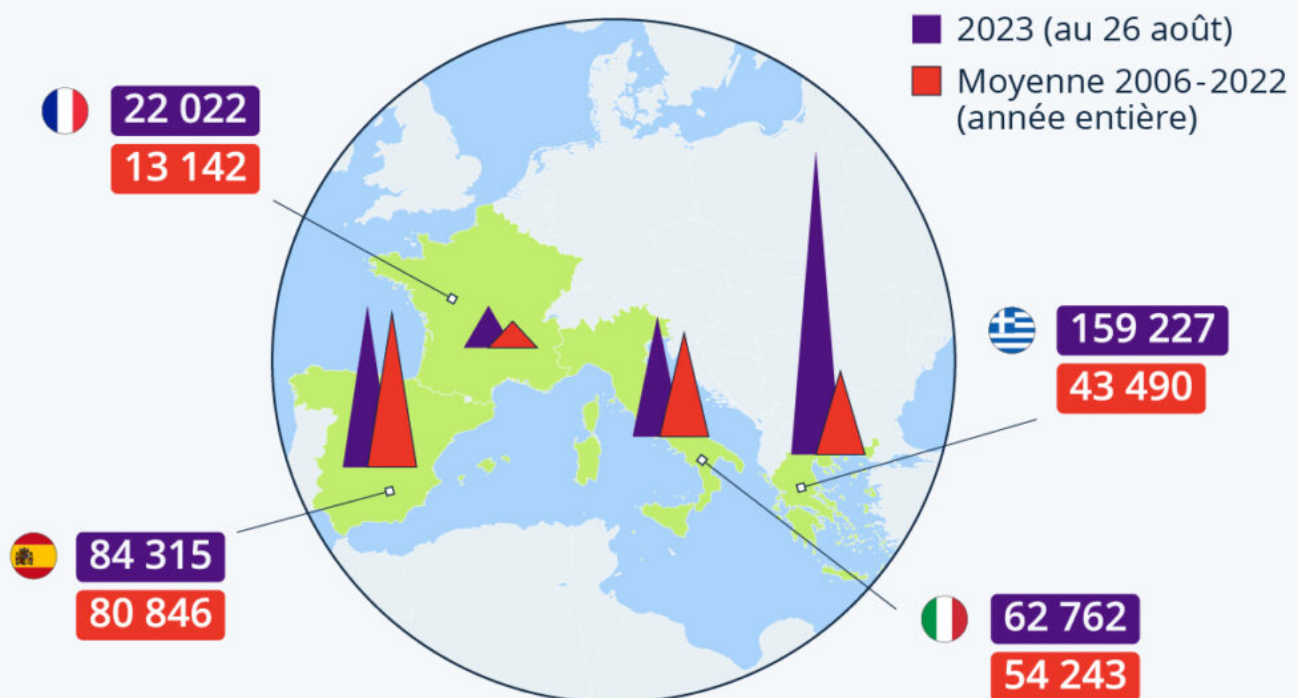
Dans le détail, la Grèce représente environ la moitié de la superficie de forêt brûlée en Europe du Sud à cette date : près de 160 000 hectares, soit quatre fois la moyenne annuelle enregistrée dans le pays de 2006 à 2022. « Cet été est le pire de l'histoire, depuis le début de la collecte des données météorologiques », a déclaré le ministre grec de la Crise climatique et de la Protection civile, lors d'une [conférence de presse](#) fin août. Alors que de nombreuses régions et îles du pays ont été fortement touchées par les incendies en juillet (Attique, Thessalie, Corfou, Rhodes,...), les pompiers grecs combattent [actuellement](#) le plus grand feu de forêt jamais enregistré dans l'UE.

Comme le montre l'infographie ci-dessous, si les incendies sont de moindre ampleur en France comparés à ses voisins méditerranéens, ils avaient tout de même déjà détruit 22 000 hectares de surfaces boisées au 26 août, soit un chiffre près de deux fois supérieur à la moyenne annuelle nationale des quinze dernières années. Les zones les plus concernées par les feux de forêt se situent dans le Sud du pays (Corse, côte méditerranéenne, forêt des Landes, Périgord,...).

Écrit par le 23 juillet 2024

L'Europe du Sud en proie à une saison des feux dévastatrice

Surface cumulée brûlée par les incendies de forêt dans les pays sélectionnés (en hectares) *



* Seuls les feux sur plus de 30 hectares sont répertoriés.

Source : EFFIS



statista

Cliquez sur l'image pour l'agrandir.

Tristan Gaudiaut, Statista.

Vaucluse : l'ensemble des massifs forestiers interdit d'accès ce vendredi



Ce vendredi 25 août, l'ensemble des massifs forestiers du Vaucluse, à l'exception de celui du Mont Ventoux, est interdit d'accès et de circulation.

En raison des conditions météorologiques prévues aujourd'hui, le niveau de risque d'incendie de forêt est jugé très sévère. Par conséquent, l'accès aux massifs suivants est interdit : Bollène-Uchaux, Dentelles de Montmirail, Rasteau-Cairanne, Collines du Pays Voconces, Plaine du Comtat, Vallée du Rhône, Petit Luberon, Monts de Vaucluse, Vallée d'Apt, Grand Luberon, Collines de Basse Durance, Enclave des Papes.

Ecrit par le 23 juillet 2024

Seul l'accès au massif forestier du Mont Ventoux reste autorisé.

L'Etat investit plus d'un million d'euros pour lutter contre les feux de forêt en Vaucluse

Le ministre de l'Intérieur, Gérald Darmanin, a annoncé ce jeudi 24 août une enveloppe de plus d'un million d'euros pour lutter contre les feux de forêt en Vaucluse. Cet investissement fait suite aux annonces d'Emmanuel Macron le 28 octobre 2022.

Cette somme de 1,127 million d'euros va notamment permettre l'achat de 5 nouveaux véhicules pour les pompiers de Vaucluse. Au niveau national, 150 millions d'euros ont été investis et 1 100 nouveaux véhicules acquis.

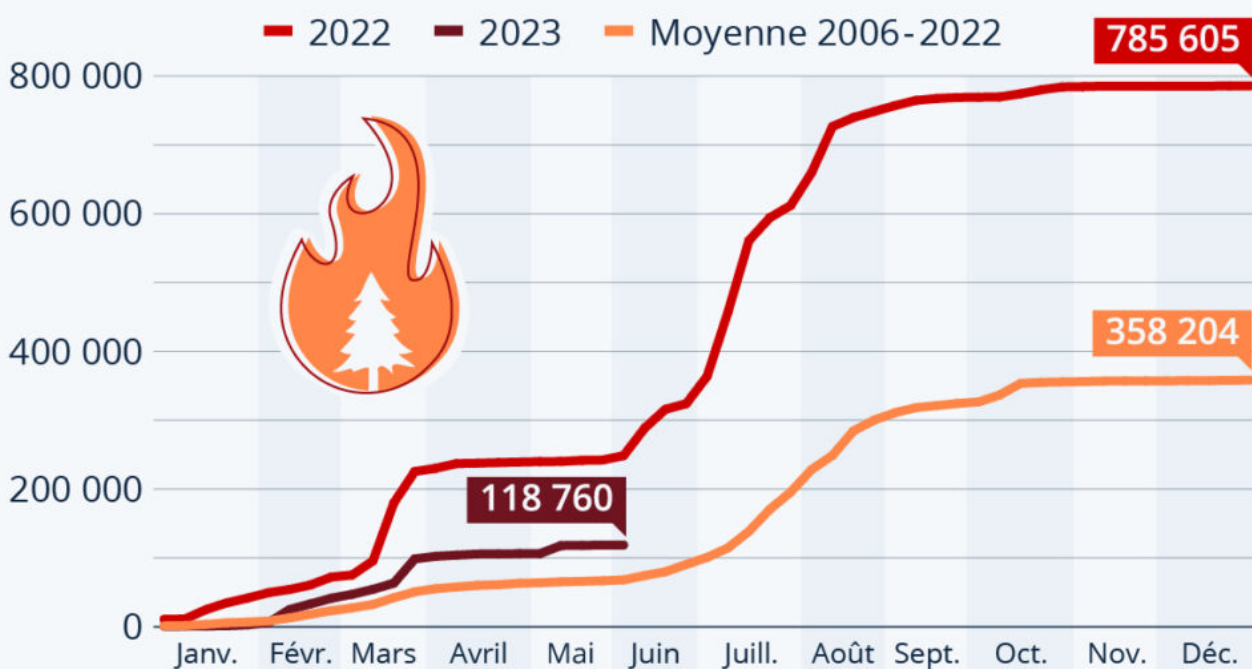
J.R.

Feux de forêt : quelle tendance pour la saison 2023 en Europe ?

Ecrit par le 23 juillet 2024

Feux de forêt : quelle tendance pour la saison 2023 ?

Surface cumulée des terres brûlées par les incendies de forêt dans l'Union européenne (en hectares) *



* Seuls les incendies sur une surface de plus de 30 hectares sont répertoriés. En date du 4 juin pour 2023.

Source : European Forest Fire Information Systems (EFFIS)



Début juin, le gouvernement français a annoncé un plan pour mieux prévenir et combattre les incendies de forêt. Avec le [réchauffement climatique](#), la saison des feux de forêt a tendance à être [plus précoce](#) et les surfaces concernées plus vastes. En 2022, 785 605 hectares avaient brûlé dans l'Union européenne (UE), soit plus du double de la moyenne annuelle partie en fumée au cours de la période 2006-2022. L'Espagne et le sud de la [France](#) avaient été particulièrement affectés.

Ecrit par le 23 juillet 2024

De nombreuses régions d'Europe sont déjà en proie depuis des semaines à une forte sécheresse qui favorise les départs d'incendie. Selon les [données](#) du Système européen d'information sur les feux de forêt (EFFIS), la superficie totale de forêt détruite par les feux dans l'UE début juin était d'environ 119 000 hectares. Si ce chiffre est nettement inférieur aux quelque 250 000 hectares brûlés à la même date l'an dernier, il reste néanmoins supérieur à la moyenne des dix-sept dernières années.

À ce stade de l'année, deux pays concentrent les trois quarts des surfaces touchées dans l'UE : l'Espagne (66 000 hectares, soit 57 %), et la France (21 000 hectares, 18 %). Comme le suggèrent les courbes de notre graphique, le risque d'incendie devrait inévitablement augmenter dans les prochaines semaines, la saison des feux atteignant généralement son pic dans l'hémisphère nord entre fin juillet et début août. Ailleurs dans le monde, la saison des incendies bat des records de précocité au Canada. Les autorités ont annoncé que plus de 2,7 millions d'hectares avaient déjà brûlé dans le pays début juin, soit huit fois plus que la moyenne annuelle à la même date depuis 1990, comme le rapporte [Le Monde](#).

De Tristan Gaudiaut pour [Statista](#)

Le Vaucluse prêt à affronter les incendies de l'été

Ecrit par le 23 juillet 2024



Les grands moyens déployés sur les hauteurs des Taillades pour présenter le dispositif de lutte anti-incendie cet été en Vaucluse.

Même si la source de la Sorgue de Fontaine de Vaucluse vient de déborder, avec un débit de plus de 20 000 litres/seconde grâce aux derniers orages, les nappes phréatiques sont au plus bas dans le département. Il est toujours fortement exposé aux risques d'incendies. La préfète, Violaine Démaret a donc décidé de présenter en grande pompe les nouveaux matériels et règlements qui seront mis en oeuvre dès le 15 juin, c'est à dire avec 2 semaines d'avance pour renforcer le dispositif habituel.

72 000 habitations vauclusiennes à proximité d'un massif forestier

« La forêt s'étend sur 152 000 hectares, soit 42% du territoire de Vaucluse, 72 000 habitations sont proches d'un massif qui, en plus sont très prisés des touristes comme les Dentelles de Montmirail, le Ventoux ou le Luberon, nous devons donc anticiper pour agir toujours plus efficacement » a-t-elle dit à tous les personnels engagés dans la lutte et ils sont nombreux. Comme ceux des communes, du Conseil Départemental, du Syndicat Mixte de Défense et de Valorisation de la Forêt, de l'Office National des Forêts, de la Direction Départementale du Territoire, du SDIS 84 (Service départemental d'incendie et de secours), les gardes forestiers des parcs naturels régionaux du Luberon et du Ventoux et comme les 1 100 bénévoles des 68 Comités communaux des feux de forêt.

Ecrit par le 23 juillet 2024



Le véhicule et l'équipe des 'Auxiliaires de protection de la forêt méditerranéenne' basés à Cadenet.

Sur le Chemin de Mouleiron ont donc été installés les différents matériels utilisés en cas d'incendies, comme un énorme pick-up jaune fluo Nissan des 'Auxiliaires de protection de la forêt méditerranéenne' basé à Cadenet et qui tout au long de l'été patrouillent avec une pompe nomade sur 6 secteurs, le Petit et le Grand Luberon, les collines de Basse-Durance, les Monts de Vaucluse Est et Ouest et le Bassin d'Uchaux. « Déjà, les feuilles des cèdres et des chênes ont jauni, c'est dire le niveau de sécheresse de la végétation » s'inquiète le jeune Stéphane Barberin. Un peu plus haut dans le massif, l'officier-expert Eric Barteau n'est pas peu fier de faire une démonstration de drone : »On vient de le recevoir, il pèse 4kg, il est équipé de caméras thermiques, de parachutes, de haut-parleurs et de feux quand il vole de nuit, il est très utile dans les lieux escarpés et inaccessibles pour visualiser les foyers. Nous en avons 4 dans le Vaucluse, c'est un véritable atout ».

Ecrit par le 23 juillet 2024



Eric Barteau, pilote de drone chez les sapeurs pompiers de Vaucluse.

La présidente du Conseil départemental, Dominique Santoni a évoqué les derniers incendies dont a souffert le Vaucluse, Faucon en 2020, Beames-de-Venise en 2021, Piolenc en 2022, « Nous avons donc investi 300 000€ dans la location d'un hélicoptère bombardier d'eau, un Ecureuil qui a déjà réalisé 19 missions l'été dernier. Nous avons aussi acquis 7 camions-citernes supplémentaires d'une capacité de 4000 litres d'eau pour la somme de 2,2M€ et avec l'Etat, nous avons à disposition un camion avec canon à eau d'une capacité de 13 000 litres, co-financé à 50% avec l'Etat, en 4 ans nous en aurons 4 en tout. » Elle a également évoqué 13 caméras à haute définition avec une visibilité de 40km « qui permettent de quadriller la totalité de nos massifs, sans parler des drones ». Elle a conclu, avec Thierry Lagneau, vice-président de l'exécutif « que le département finance 62% du SDIS ».

Ecrit par le 23 juillet 2024



Le Département de Vaucluse a investi 300 000€ dans la location d'un hélicoptère bombardier d'eau. Un appareil de type Ecureuil qui a déjà réalisé 19 missions l'été dernier.

Violaine Démaret a insisté sur l'interdiction permanente d'allumer un feu en forêt, de faire un barbecue, de jeter des mégots, d'utiliser un camping-gaz ou d'allumer un feu de camp. Comme sur l'OLD (obligation légale de débroussaillage) imposée aux propriétaires dans un périmètre de 50 mètres autour des maisons pour éviter la propagation des flammes, sous peine d'une amende de 135€. Les pistes DFCI (de défense des forêts contre l'incendie) représentent 600Km en Vaucluse, pour permettre aux pompiers de circuler entre les arbres, 2 800 hectares débroussaillés par l'ONF et équipées de 225 citernes de 60 à 120cm³ d'eau. Aux Taillades est installé un centre de rétention d'eau (le Bassin de la Vidale) pompée dans la Durance d'une capacité de 1 800m³ « qui permet aux moto-pompes de lutter rapidement contre les feux en attendant l'arrivée de renforts » ajoute le lieutenant-colonel Philippe Chaussinand, chef du Groupement Opérations au sein du SDIS 84. Lui qui a participé à nombre de sauvetages en Zodiac lors des inondations d'Avignon, de la Barthelasse, de Bédarrides, Vaison ou de tornades, comme à Haïti, par exemple.

Le colonel Cédric Garence, patron du Groupement de gendarmerie de Vaucluse a expliqué comment travaillaient les techniciens de la « Cellule Recherche des causes » d'un incendie. « Nos experts ne viennent pas de Miami, mais ils scrutent le sol, les arbres calcinés, les traces, les indices pour savoir si un incendie est d'origine humaine, naturelle ou criminelle. Comme sur une scène de crime, et certains

Ecrit par le 23 juillet 2024

incendiaires se retrouvent devant un tribunal ».



Les élus avec les bénévoles du CCFF de Cheval-Blanc. © Sdis 84

Parmi les unités vitales en cas d'incendies, le camion PMA, (Poste médical avancé) avec civières, infirmière et médecin, le SSO, (Soutien sanitaire en opération), le « Véhicule logistique » dans lequel officient des pompiers vétérans, aujourd'hui à la retraite qui sont capables, lors de gros feux qui durent plusieurs jours, de proposer des boissons et des centaines de sandwiches et repas chauds aux soldats du feu. Est là également un gros camion, le « Poste de commandement de colonne » avec satellite, carte mise à jour en permanence et systèmes de transmission, capable de se déplacer sur site pour visualiser le sinistre et pour que les officiers transmettent les ordres les plus adaptés aux pompiers sur le terrain.

Ecrit par le 23 juillet 2024



La préfète de Vaucluse avec les bénévoles des équipes confectionnant les repas pour les pompiers en intervention sur le terrain.

Au bout de 2 heures de visite et de démonstrations des différents outils dont bénéficient les 500 sapeurs-pompiers professionnels et les 1 500 volontaires, d'explications des différents acteurs, dont Météo-France qui depuis le 1er juin propose une [Météo des forêts](#) qui, jusqu'au 15 septembre, informe et sensibilise le public au risque d'incendie (de 1 à 4) avec un n° de téléphone pour les Vauclusiens : 04 28 31 77 11, Violaine Démaret a conclu l'après-midi. « On est prêt. On a avancé le dispositif de 15 jours pour être plus réactif face à la sécheresse. On doit communiquer pour apprendre à la population les nouvelles règles, par exemple, l'accès aux massifs se fera par journée, et non plus par demi-journée pour que les touristes qui décident de faire un pique-nique avec les enfants ne soient pas obligés de faire demi-tour dans les Dentelles ou le Piémont du Ventoux à 14h » précise-t-elle.

Ecrit par le 23 juillet 2024



En 2017, l'incendie de la Bastidonne avait ravagé 1 300 hectares de forêt. © Sdis 84

Avant les récents incendies de Faucon, Beaumes-de-Venise et Piolenc, c'est celui de La Bastidonne en 2017 qui avait ravagé le plus d'hectares (1 300 ha). La plus grande vigilance s'impose. A un peu plus d'un mois du 14 juillet, les demandes d'autorisations de tirs de feux d'artifices seront examinés au cas par cas, en fonction du vent et du degré de sècheresse de la végétation. « Nous sommes tous conscients des risques puisque 9 feux sur 10 sont d'origine humaine, volontaire, involontaire ou par négligence et dans 36% des cas, l'étincelle d'un outil, d'une scie ou d'une tronçonneuse suffit » a conclu Violaine Démaret en remerciant tous les acteurs prêts à relever le défi et gagner la guerre du feu cet été.

Contacts : *Serveur vocal* [04 28 31 77 11](tel:0428317711)
www.risque-prevention-incendie.fr/vaucluse/

Écrit par le 23 juillet 2024

Débroussaillage : 72 000 constructions exposées au risque d'incendie de forêt en Vaucluse



La préfecture de Vaucluse vient de lancer une opération de sensibilisation aux Obligations légales de débroussaillage (OLD).

« Les violents incendies qui ont frappé les Landes et la Gironde, ainsi que les départements limitrophes du Vaucluse, l'été dernier, ont montré une nouvelle fois toute l'importance du débroussaillage pour protéger les habitations exposées et leurs occupants, ont expliqué Bernard Roudil, sous-préfet de Carpentras, et Christine Lanthelme, maire d'Uchaux, lors de la présentation de ces OLD. En effet, les retours d'expérience observés sur des feux ayant traversé des zones habitées importantes ont mis en évidence l'efficacité d'un débroussaillage bien réalisé pour la protection des constructions. Leur

Ecrit par le 23 juillet 2024

absence ou leur insuffisance ont entravé le travail des services de secours et favorisé la propagation des incendies dans les zones bâties. »

Cette action de sensibilisation en Vaucluse, fait suite à la campagne nationale débutée le 13 mars dernier avec une série de Spots radio et la création [d'une page dédiée sur le site du ministère de la Transition écologique et de la Cohésion des territoires](#).

Le Vaucluse plutôt épargné en 2022

Le Vaucluse est très largement concerné par ce sujet des OLD puisque 72 000 constructions sont exposées au risque d'incendie de forêt dans le département.

« Même s'il a été relativement épargné lors de l'été 2022, le Vaucluse a subi, ces dernières années, des feux importants qui ont menacé des zones bâties, voire détruit des habitations, insistent les services de la préfecture. Cette campagne permet de rappeler les actions de responsabilisation déjà menées depuis plusieurs années dans le département auprès des acteurs soumis aux OLD, ainsi que les outils déjà disponibles pour les élus et les habitants, élaborés en collaboration entre les collectivités et les services de l'État. »

A cet effet, une plaquette 'Débroussailler autour de sa maison : une obligation' est [téléchargeable sur le site de la préfecture](#).

Des formations des services ou des structures pouvant apporter directement des informations aux administrés (polices municipales, comités communaux feu de forêt, etc.), des apports d'informations menés directement auprès des propriétaires vis-à-vis des OLD dans les zones bâties en forêt, réalisées par le Syndicat Mixte de Défense et de Valorisation Forestière (SMDVF) à la demande des communes concernées (diagnostics construction par construction, diffusion de conseils, etc.) ainsi que l'établissement d'un réseau de placettes de démonstration, permettant de visualiser les travaux à réaliser dans les différents milieux forestiers du département complètent le dispositif.

« Au-delà de cette campagne d'information, la réalisation effective des obligations légales de débroussaillage demeure un objectif prioritaire pour la protection des habitations et installations situées dans les massifs forestiers. Aussi, cette campagne sera suivie par des opérations régulières de contrôle, conduites à la diligence des maires et réalisées par l'ensemble des services compétents en la matière.

L.G.

A lire aussi : [Tout savoir sur les Obligations légales de débroussaillage](#)

Les forêts vauclusiennes contrôlées par les

Ecrit par le 23 juillet 2024

services de l'État, la gendarmerie, l'ONF ET l'OFB



Face au risque incendie qui menace le Vaucluse, les services de l'État, de la gendarmerie et des établissements publics s'allient pour contrôler les espaces boisés du département afin de mieux couvrir le territoire.

Aujourd'hui, personne n'est sans savoir que [le Vaucluse souffre des hautes températures et donc de la sécheresse, et que les espaces boisés présentent des risques d'incendie](#). C'est pourquoi la Direction départementale des territoires (DDT) met en place des patrouilles de surveillance et de contrôle mais aussi des patrouilles de surveillance et d'intervention. De plus, des contrôles de police sont effectués par les agents de l'Office national des forêts (ONF) ainsi que ceux de l'Office français de la biodiversité (OFB), mais aussi par les services de la gendarmerie.

Ecrit par le 23 juillet 2024

Cette coopération s'inscrit dans l'optique de mieux couvrir le territoire, mais également de partager les différents savoir-faire. Les agents qui mènent ces opérations de contrôle ont constaté la présence de nombreux mégots de cigarette au sol, voire des traces de foyers qui auraient pu être à l'origine d'un départ de feu. Ainsi, ils font également de la sensibilisation à la réglementation auprès des Vauclusiens et des touristes. Au cours des prochaines semaines, de nouvelles actions devraient être mises en place pour renforcer les contrôles et verbaliser les éventuels contrevenants.

Pour rappel, il est interdit de porter du feu, de fumer ou de jeter des objets en ignition en forêt, ou à moins de 200 mètres de celle-ci, sous peine d'une amende de 135€. Il est également interdit de faire du camping sauvage en forêt ou de circuler sur les pistes non ouvertes à la circulation publique.

V.A.