

Ecrit par le 3 avril 2025

Syndicat mixte du bassin des Sorgues : une appli pour les risques météo



Alors que les intempéries ont touché la France et plus durement encore l'Espagne, [le SMBS](#) (Syndicat mixte du bassin des Sorgues) souligne l'importance cruciale de l'anticipation face aux aléas climatiques.

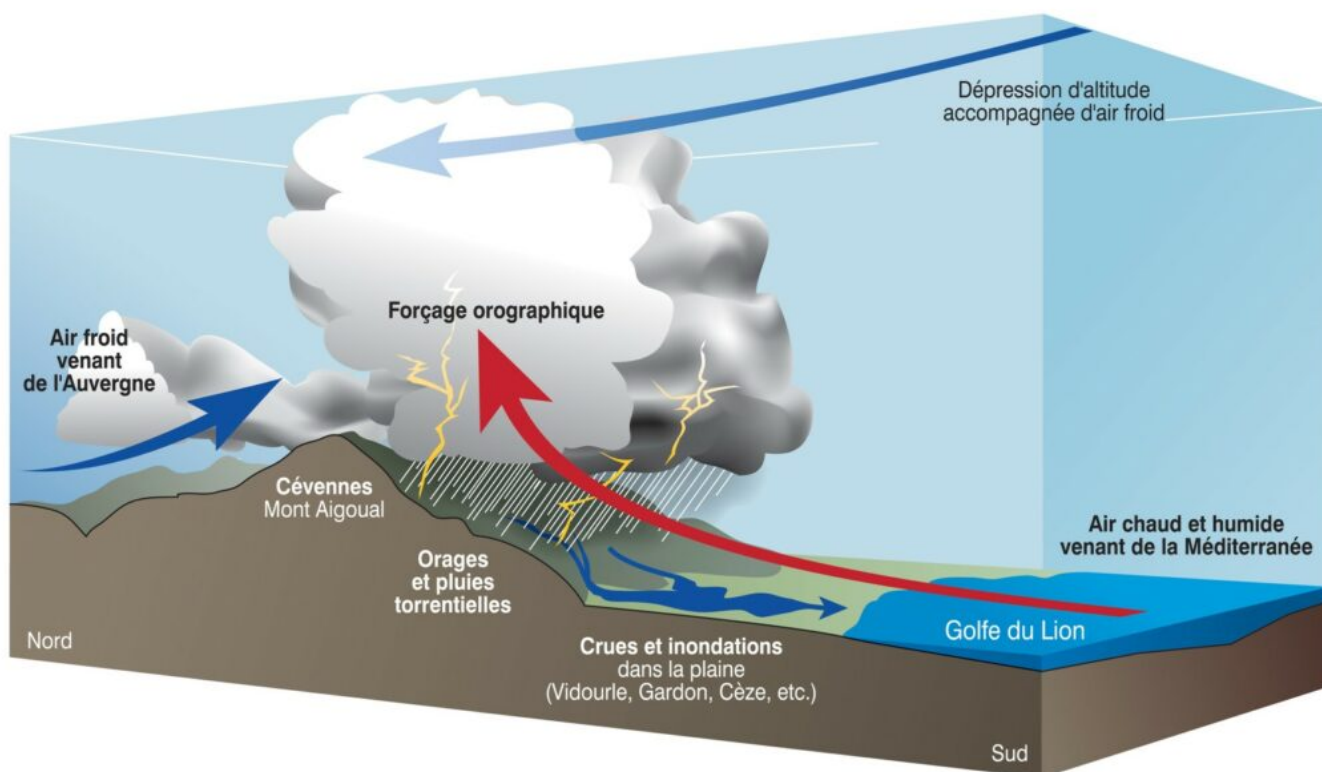
L'établissement public qui travaille pour les communes et intercommunalités de la plaine des Sorgues rappelle qu'il existe 'MyPredict', un outil gratuit destiné aux habitants de la plaine des Sorgues. Il s'agit d'une application, téléchargeable sur [Apple store](#) ou sur [Google play](#) qui alerte ses utilisateurs sur les risques hydrométéorologiques.

« Conçu pour surveiller en temps réel les risques d'inondations et autres phénomènes hydrométéorologiques, cet outil constitue un atout précieux, particulièrement en cette saison automnale où les épisodes de pluie sont plus fréquents, explique le SMBS. Une cartographie dynamique permet de consulter à tout moment la situation. L'animation des précipitations et les pictogrammes permettent d'anticiper et de se préparer à la survenue d'une inondation, d'un orage violent, d'une tempête, de fortes

Ecrit par le 3 avril 2025

chutes de neige ou de températures extrêmes. »

L'application propose également des conseils sur l'attitude à adopter face au risque afin de prendre les mesures appropriées pour sa sécurité, celle de ses proches, ainsi que vos biens.



Crédit : Adobe stock

L'application mobile Carte Vitale désormais accessible en Vaucluse

Ecrit par le 3 avril 2025



Les Vauclusiens bénéficient désormais de la version dématérialisée de la carte vitale, via une application sur leur smartphone, notamment les adhérents de la [MSA Alpes-Vaucluse](#), qui couvre les départements des Alpes-de-Haute-Provence, des Hautes-Alpes et du Vaucluse.

Créée en 1998, la carte vitale, qui est parfaitement intégrée dans les parcours et les pratiques de soins des assurés et des professionnels de santé, se met au numérique avec une version dématérialisée. Jusqu'à il y a quelques semaines, l'application Carte Vitale pour smartphones était expérimentée dans une vingtaine de départements français. À présent, les Vauclusiens y ont accès, notamment les adhérents de la MSA Alpes-Vaucluse. Le développement de l'application sur tout le territoire français se fera progressivement jusqu'en 2025.

Ainsi, pour pouvoir télécharger l'application Carte Vitale, disponible sur [Android](#) et [iOS](#), il faut avoir une carte vitale valide, avoir plus de 16 ans et être rattaché à la MSA Alpes-Vaucluse. Gratuite, pratique et facile d'accès, cette application permet d'avoir sa carte vitale toujours sur soi, et toujours à jour. À chaque utilisation, l'application permet d'accéder au suivi des dépenses de soins réalisées. Les reçus

Ecrit par le 3 avril 2025

peuvent être téléchargés sur l'application jusqu'à sept jours après la consultation.

La CCI de Vaucluse lance sa propre plateforme de recherche d'emploi et d'alternance

La CCI de Vaucluse a annoncé l'arrivée prochaine de STARTINGJOB, sa plateforme de recherche d'emploi et d'alternance afin de faciliter l'insertion professionnelle des jeunes vauclusiens ainsi qu'améliorer l'accompagnement des entreprises du département. Cette innovation recensera les offres de formations proposées sur son Campus à Avignon.

Une plateforme facile d'accès et adaptée aux besoins locaux

La nouvelle plateforme STARTINGJOB de [la CCI Vaucluse](#) rentre parfaitement dans l'esprit insufflé par la structure territoriale. Elle répond à un double enjeu : soutenir les entreprises dans leur quête de talents et offrir aux jeunes une porte d'entrée efficace dans le monde professionnel. En lien direct avec les formations proposées par [le Campus de la CCI](#), la plateforme promet une synergie entre les besoins du marché du travail et les compétences des diplômés.

Sur le principe d'une web application, STARTINGJOB se veut très simple d'utilisation : l'interface est optimisée pour une utilisation sur smartphone, et aucune inscription n'est nécessaire, que l'on soit recruteur ou candidat.

Un projet soutenu par des partenaires locaux

Le projet bénéficie du soutien des intercommunalités de Vaucluse, qui voient en STARTINGJOB un levier de croissance économique et qui contribuent à enrichir l'offre de la plateforme. En intégrant les Établissements Publics de Coopération Intercommunale (EPCI) dans ce projet, la CCI de Vaucluse remplit sa mission principale de liant et renforce ainsi les synergies entre les différents acteurs économiques du département, dans un objectif commun de développement économique et d'emploi local.

Lien vers STARTINGJOB : <https://startingjob.fr/>

Orange : la réalité augmentée se déploie dans la cité des princes



Une nouvelle application de réalité augmentée développée par Tourism IN a été présentée, jeudi 8 juin, à Orange. L'objectif : offrir une expérience touristique immersive au cœur de la cité des princes.

Une touche de modernité : loin des vieux panneaux d'information, l'équipe de Tourism In a mis en place 10 points de visite en réalité augmentée dans le centre-ville d'Orange. Ces points permettent de (re)découvrir des sites comme l'Arc de Triomphe ou encore l'Hôtel de ville sous un nouvel angle, grâce à l'application gratuite Tourism IN. Images d'archives et vidéos d'une conférencière, mais aussi vidéo promotionnelle pour l'Odyssée sonore au théâtre antique, sont directement visionnables depuis son smartphone en scannant une image, un objet ou un monument.

Ecrit par le 3 avril 2025



Mathieu Delranc, fondateur de Tourisme IN, présente le fonctionnement de l'application © DR

« L'application permet de partager des contenus que l'on ne voit pas normalement, du contenu qui n'est pas physiquement présent, pour découvrir ou redécouvrir un site de manière ludique » explique Mathieu Delranc, fondateur de Tourism IN. Avec le déploiement de cette application, le pays d'Orange souhaite attirer de nouveaux visiteurs, mais aussi les faire revenir et les fidéliser grâce à des contenus augmentés mis à jour régulièrement.

Contact : tourismin.fr

© Tourism IN

Ecrit par le 3 avril 2025

Flowbird : l'application qui facilite vos stationnements sur Avignon



Avignon se dote d'une nouvelle application, [Flowbird](#), dont l'objectif est de simplifier le règlement du stationnement des automobilistes de la ville.

Avec la mise en place du service [Flowbird](#), Avignon se dote d'un nouvel outil pour simplifier le règlement du stationnement des Avignonnais et des visiteurs. Avec cette application, plus besoin de monnaie ou de carte bancaire pour payer son stationnement, le règlement s'effectue depuis son smartphone.

Outre le paiement du stationnement, l'application propose de nombreuses fonctionnalités telles que :

- un système de géolocalisation qui permet d'identifier et confirmer la zone et le tarif associés au stationnement ;
- une possibilité d'étendre son ticket ou de le stopper afin de ne payer que le temps réellement utilisé ;
- un service d'alerte avant l'expiration du titre en cours ;
- un service de guidage piéton pour retourner à la zone de stationnement du véhicule ;

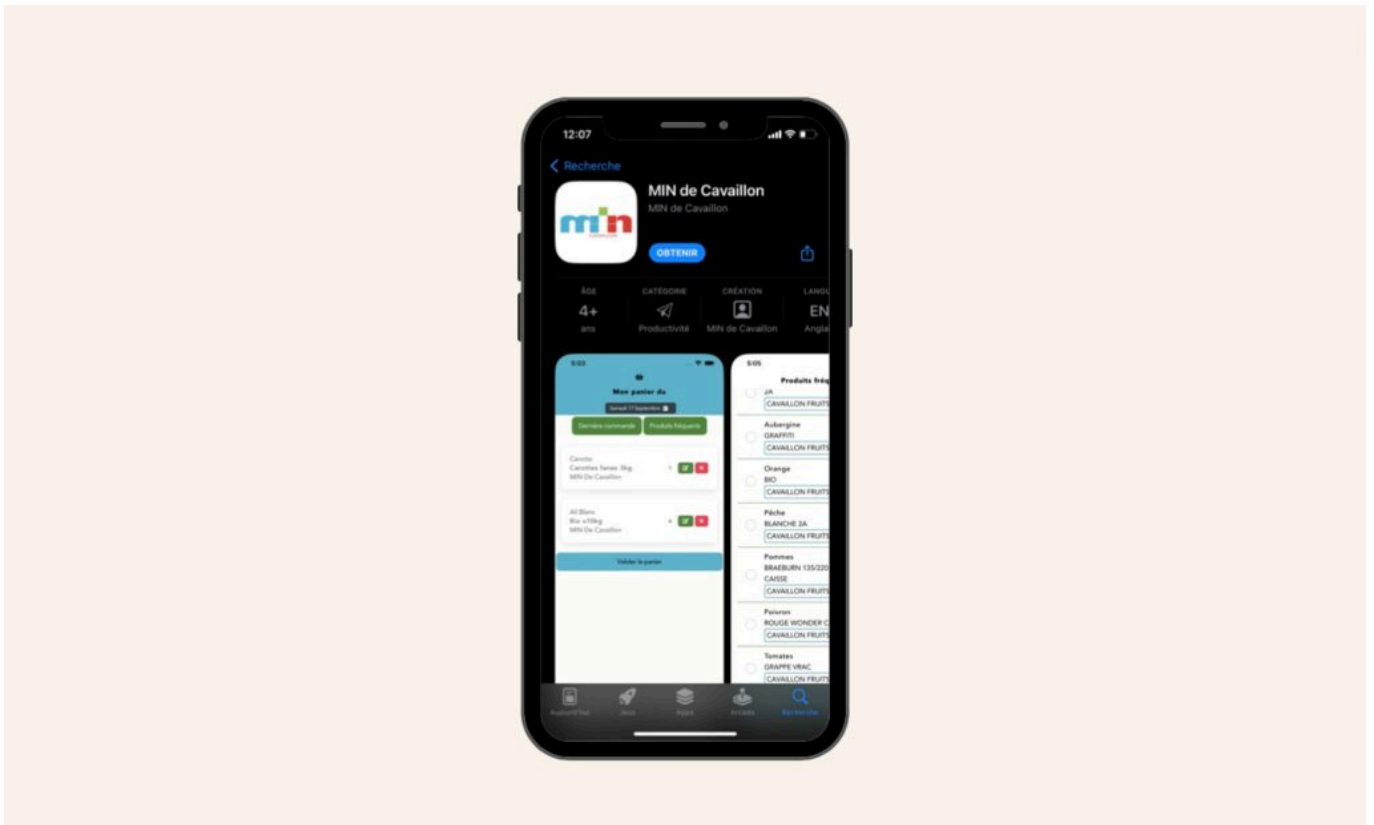
Ecrit par le 3 avril 2025

Ce nouveau service vient en complément de [Pay by Phone](#), toujours actif et fonctionnel, permettant à chacun de choisir sa solution de règlement de son stationnement.

Application disponible sur [IOS](#) et [Android](#).

J.R.

Le Min de Cavailon se met au digital



Le Marché d'intérêt national (Min) de Cavailon est une des principales plateformes agro-alimentaires du Sud-Est. Voyant que les acheteurs se tournent de plus en plus vers internet pour s'approvisionner, le Min a décidé de se doter d'une application pour faciliter les transactions des grossistes et des producteurs du marché.

Ecrit par le 3 avril 2025

Disponible sur [Android](#) et [IOS](#), cette application nommée 'Min de Cavaillon' permet aux producteurs d'y saisir leur catalogue de produits. Comme sur n'importe quel site de vente, les acheteurs n'ont qu'à se créer un compte en ligne et mettre dans leur panier les produits disponibles qu'ils souhaitent. Ils peuvent ensuite définir les quantités et la date, puis c'est au vendeur de confirmer la commande en fonction de la disponibilité réelle des produits. Cette digitalisation représente une réelle révolution pour le Min et ses producteurs.

Cette nouveauté, dont le Min de Cavaillon est l'un des premiers à se doter, répond à une demande de plus en plus forte des acheteurs qui privilégient davantage les circuits courts ainsi qu'internet pour s'approvisionner. Dans une volonté de faire travailler d'autres entreprises locales, le Min a fait appel à l'entreprise experte du web et de l'e-commerce [ARG Solutions](#) pour commander cette application. Cette digitalisation se matérialise également dans la nouvelle identité visuelle du Min qui a choisi un logo composé de pixels, afin d'évoquer le numérique, et aux couleurs rappelant le terroir, la fraîcheur et la passion.

Pour rappel, le Min de Cavaillon, ce sont 1000 producteurs et 250 grossistes et détaillants. La plateforme génère un chiffre d'affaires de plus de 170 millions d'euros et en fait l'une des principales plateformes agro-alimentaires du Sud-Est, qui attire des acheteurs de Nice à Genève et de Clermont-Ferrand à Perpignan.

V.A.

Explore Vaucluse : une appli pour découvrir le département

Ecrit par le 3 avril 2025



Ecrit par le 3 avril 2025

Le département de Vaucluse poursuit son développement numérique. En même temps qu'il achève le déploiement de Très Haut Débit (THD) sur tout le territoire et qu'il équipe 170 sites touristiques de bornes wifi gratuites, il lance une nouvelle application destinée à faire découvrir la diversité de ses richesses : [Explore Vaucluse](#).

Le département de Vaucluse poursuit son développement numérique en lançant une application d'ores et déjà disponible sur smartphone, PC et tablette : [Explore Vaucluse](#). Cette application permet à chacun et de n'importe où d'obtenir une multitude d'informations sur le Vaucluse.

Couplée à l'installation de bornes wifi sur les sites touristiques (places de village, musées...), cette application permet aux visiteurs d'accéder gratuitement à : la présentation complète des sites touristiques, d'événements, d'activités, des marchés, etc. ; des propositions de sorties ou de visites ; une cartographie interactive des points d'intérêt ; toutes les informations pratiques sur les sites ; la météo, les alertes, les fréquentations, etc.

Le département a développé ce nouvel outil en collaboration avec [Vaucluse Provence Attractivité \(VPA\)](#), son agence de développement, et grâce au soutien financier de l'Union Européenne via le fonds européen de développement régional ([FEDER](#)). L'occasion de répondre aux nouvelles attentes des visiteurs en matière d'accès direct et rapide à l'information tout en favorisant la découverte de lieux moins connus.

En complément, l'installation de bornes wifi

Près de 170 sites (musées, cœurs de villes et de villages, sites de loisirs et de vélos, offices de tourisme, etc.), soit environ 700 points d'accès, sont en cours d'équipement en bornes wifi. Cette nouvelle infrastructure devrait être achevée d'ici la fin 2022.

Ce réseau de bornes wifi permettra de mieux connaître les besoins et demandes des visiteurs par l'analyse des données enregistrées (durée des visites, sites fréquentés, etc.). L'offre et les services proposés pourront être améliorés et/ou adaptés.


Le département assure l'installation et la maintenance des bornes notamment grâce à l'aide du fonds européen FEDER qui a financé 70% des 2,5 M€ du projet.

Pour accéder à la web application : www.explorevacluse.com

J.R.

Ecrit par le 3 avril 2025

'En place' : deux ingénieurs avignonnais révolutionnent le stationnement en centre-ville



Vous en rêvez ? L'équipe [Devarchi technologies](#) l'a fait. L'application 'En place' a vu le jour à Avignon en mars 2021, et promet déjà de révolutionner la gestion des parkings, véritable levier pour redynamiser les centres-villes du Vaucluse. Trouver une place de stationnement ne sera bientôt plus une épopée.

« Il n'existe aucune solution de ce type sur le marché, combinant toutes les problématiques des usagers. La plateforme 'En place' a ceci d'unique qu'elle rassemble toutes les fonctionnalités et permet de faire bénéficier tout le monde », explique [Adil Cherkaoui](#), ingénieur de 33 ans à la tête de [Devarchi technologies](#). A l'heure de la 'smart city', ou ville intelligente, l'application 'En place' ambitionne de faire

Ecrit par le 3 avril 2025

du Vaucluse le chef de file de l'intelligence connectée. L'objectif ? améliorer l'attractivité des centres-villes par le biais d'une plateforme dédiée à tous : collectivités, automobilistes et commerçants.

La solution 'En place' est une plateforme numérique reliée à un capteur sous la forme d'un boîtier compact installé sur une place de stationnement. Les données peuvent transiter, la magie peut opérer. L'application permet alors aux commerçants d'attirer les clients qui fuient les centres-villes en faveur des centres commerciaux. Une application mobile pour les automobilistes est disponible pour trouver une place libre et pour faire le paiement au temps réel. Cette plateforme permet également de faire des économies de gestion car les contrôles par les agents municipaux seront ciblés et peuvent se faire sur notification en cas de dépassement par exemple. Une solution 3 en 1.

La 'smart city', un concept désormais bien répandu

'En place' s'inscrit pleinement dans le concept de 'smart city' né aux Etats-Unis, qui s'est rapidement imposé pour désigner les stratégies d'innovation urbaine partout dans le monde. Adopté par les élus comme par les entreprises, le concept se présente comme une réponse aux défis de l'urbanisation. Adil Cherkaoui a très tôt saisi les enjeux de notre ère et le besoin criant des commerçants de retrouver leur clientèle après une année d'hibernation. Pour construire collectivement des territoires plus connectés et attractifs, l'innovation joue un rôle clef. Qu'il s'agisse d'innovations technologiques, - souvent basées sur l'utilisation du numérique et des données comme en l'espèce - ou d'innovation sociales ou environnementales, de multiples solutions peuvent contribuer à rendre les territoires plus intelligents et améliorer la vie citadine. A commencer par la gestion du stationnement, enjeu majeur en hypercentre.

Optimiser les ressources humaines des collectivités

« La gestion manuelle à travers les agents asvp qui contrôlent véhicule par véhicule nécessite beaucoup de ressources humaines et de temps. L'application que nous avons créée permet de remobiliser 75 à 80% de ces ressources grâce à l'automatisation des contrôles », poursuit le fondateur. Outre le fait de mobiliser beaucoup d'agents, la municipalité est très souvent confrontée au stationnement abusif et à son lot d'incivilités : voiture ventouse occupant une place de manière prolongée, arrêt en double file ou dans une zone dangereuse, stationnement illégal sur un emplacement réservé... Avec 'En place', les agents seront alertés en temps réel via une notification leur informant d'une incivilité, d'un dépassement d'horaire, etc. Action, réaction.

« A un instant T, un agent se trouve à un seul endroit et contrôle un seul véhicule. Avec la solution « En place », à un instant T, ce sont toutes les places qui sont contrôlées et tout le temps », souligne le chef d'entreprise. Cette prouesse est réalisée grâce aux nouvelles technologies que la société a mis en œuvre. Par ailleurs, la solution « En place » est une plateforme numérique couplée à des capteurs de stationnement de dernière génération bi-technologies assurant une fiabilité à plus de 99%. Plus besoin de prévoir le génie civil. Plus besoin non plus de prévoir les alimentations électriques ou le réseau. Les dispositifs sont entièrement autonomes et s'installent facilement.

Ecrit par le 3 avril 2025



Plus besoin de mobiliser beaucoup d'agents dédiée au contrôle du stationnement

Tableau de bord intégré pour l'aide à la décision

Non content de permettre les contrôles automatisés, rationaliser les ressources humaines et engendrer des économies, 'En place' ajoute une corde à son arc : le tableau de bord intégré, véritable outil d'aide à la décision. « On va pouvoir remonter des années en arrière, collecter, croiser et analyser les données. Les décisionnaires pourront ainsi voir quelle zone est plus saturée qu'une autre et quel stationnement est surexploité ou sous-exploité », explique Adil Cherkaoui.

Fluidifier la circulation

« Grâce à un partenariat avec [Michat électronique](#), nous pilotons également les panneaux de jalonnement. Nos deux équipes techniques se sont rapprochées, et nous avons implémenté leur protocole pour intégrer leur système dans notre plateforme. Après quelques tests en temps réel et quelques ajustements, tout est absolument opérationnel », explique celui qui a étudié sur les bancs du [Ceri](#) à Avignon.

L'objectif ? Aiguiller les automobilistes et fluidifier la circulation. Le système de jalonnement dynamique

Ecrit par le 3 avril 2025

est une mesure simple qui a des répercussions extrêmement positives pour la qualité de vie des résidents et des nombreux visiteurs. La signalisation indique en temps réel aux automobilistes l'état d'occupation des différents parcs. En cas de saturation, l'automobiliste peut alors organiser son déplacement de façon à stationner là où il y a encore des places disponibles. La collectivité pourra également profiter de cette solution pour communiquer davantage à destination des administrés et les inviter à venir en centre-ville par exemple.



La plateforme se met au service des automobilistes pour fluidifier la circulation et éviter les zones saturées

L'automobiliste accède directement aux places libres

Vos rondes interminables dans les rues du centre-ville, les klaxons oppressants qui résonnent lourdement à l'arrière, votre profonde désillusion à la vue de la cacahouète sournoisement cachée au fond de l'emplacement, et les minutes qui passent... Un parcours du combattant qui ne sera plus que l'ombre d'un mauvais souvenir avec 'En place'. Depuis l'application, les automobilistes accèdent directement aux places libres à proximité de leur destination. À tout moment, les conducteurs accèdent aux informations en temps réel de chaque place connectée. Les automobilistes pourront régler leur stationnement au temps réel, de leur arrivée jusqu'à leur départ, plus besoin de choisir la durée de stationnement. L'automobiliste peut ainsi configurer le temps limité et être alerté par notification push, sms, mail de tout dépassement. De quoi oublier la douloureuse expérience de la contravention de stationnement placardée sur le pare-brise.

Ecrit par le 3 avril 2025



Une application fonctionnelle, simple, claire et efficace.

Un crédit temps accordé par les commerçants

Pour les commerçants, l'outil 'En place' deviendra à n'en point douter le meilleur allié de la boutique. Les commerçants auront la possibilité de générer des coupons de stationnement à chaque passage en caisse (crédit de stationnement) et diffuser des offres commerciales vers les automobilistes qui stationneront à proximité de leur commerce.

« Ils vont pouvoir se servir de la plateforme comme un outils commercial et marketing. Evidemment, l'utilisateur a le choix ou non d'accepter de recevoir les offres », précise-t-il. Restaurateur, magasin de prêt-à-porter, tout type de commerce peut adhérer au projet et devenir partenaire de l'application. « Cela leur apporte de la visibilité et leur permet d'attirer la clientèle en centre, surtout en post-confinement. Les centres-villes ont perdu de leur attractivité, les fermetures se sont succédées, l'inactivité a été fatale pour beaucoup, ou du moins les a fragilisés », explique Adil Cherkaoui. 'En place' sonne comme l'une des solutions contribuant au rebond économique, si cher au gouvernement.

Ecrit par le 3 avril 2025

Pourquoi l'application est unique ?

« Avec un seul objet connecté, on va pouvoir donner des bénéfices à plusieurs acteurs. Les solutions sur le marché sont pour la plupart incomplètes et ne proposent qu'une seule fonctionnalité, pointe le fondateur. Elles vont par exemple permettre de voir l'état d'occupation d'un parking, ou bien aider au guidage à la place, ou alors permettre le paiement en ligne. Les solutions gravitent autour de notre produit mais aucune plateforme ne conjugue toutes les problématiques pour offrir un service complet. » Le prélèvement au réel qui réduit le risque d'amende, la gestion des ressources humaines optimisées, le soutien à l'économie locale et à l'attractivité en hyper centre, le guidage et la fluidité de la circulation, les deux ingénieurs ont tout analysé afin de répondre aux principales problématiques de la vie locale.

Une invention Made in Avignon soutenue par la French Tech

Cette plateforme couplée avec des capteurs IoT (Internet of things, l'Internet des objets connectés) installé par l'équipe Devarchi technologies est le fruit d'un cocktail technologique de dernière génération, conçu et développé à Avignon en ZFU (rocade) et soutenu par la French Tech Grande Provence.

La [French Tech grande Provence](#) a permis au duo de présenter leur projet dans le cadre d'un afterwork, « j'ai bénéficié d'un tas de conseils et de mises en relation essentielles avec le réseau. » Le réseau, voilà définitivement le nerf de la guerre. Les deux fondateurs, ingénieurs de métier, sont seuls aux commandes de la machine. Des petites mains qui s'affairent à l'ensemble du projet : technique, développement, production, prospection... « Quand on communique, la technique avance moins derrière », l'équipe s'enrichit donc bientôt d'une nouvelle recrue en communication et d'un commercial afin de présenter la solution aux collectivités.

Pour le financement, Adil et Mohamed ont misé sur leurs fonds propres, aucune aide financière ni prêt bancaire n'est venu à la rescousse du projet. « Je me suis concentré sur le développement des produits internes, par contre Mohamed fait de la prestation pour ses clients, ce sont ses ressources financières que l'on injecte dans le produit, gages de notre indépendance. On s'appuie sur des choses que l'on a déjà fait dans d'autres projets. On a su capitaliser sur notre expérience et nos solutions et développer à moindre coût par rapport à une entreprise qui serait partie de zéro », explique-t-il.

Les collectivités s'y intéressent

« Beaucoup de communes sont intéressées par cette solution. La modernité et l'innovation ne leur fait pas peur, bien au contraire, souligne Adil Cherkaoui. Ils sont friands lorsqu'on leur propose une solution pour donner un nouvel élan et une dynamique dans leur ville, ils sont plutôt preneurs. » La puissance de la solution réside dans le développement du logiciel, un produit qui ne représente pas un coût excessif lorsque l'on considère les économies qui en découlent. Le fondateur tient à le préciser, si l'un des boîtiers présente des caractéristiques de dégradation physique, les techniciens de Devarchi technologies interviennent aussitôt sur place pour faire une vérification et changer le boîtier si nécessaire.

Ecrit par le 3 avril 2025

Les collectivités locales sont la porte d'entrée de cette révolution numérique, sans lesquelles les boitiers ne pourront être positionnés sur les emplacements et la solution ne pourra être déployée. Les fondateurs sont confiants quant à la prise de conscience des élus du terrain, en lien constant avec le territoire vauclusien et les préoccupations des acteurs économiques. La frontière entre la ville physique et la ville numérique de demain tend à devenir de plus en plus ténue. Dans cette mutation vers un monde toujours plus digital, 'En place' permet avant tout aux villes du Vaucluse de maîtriser leurs données pour améliorer leur efficacité au quotidien.



Un simple boitier compact installé sur la place de stationnement simplifie la vie des usagers

'En place » : Adil Cherkaoui, 06.95.31.27.71, acherkaoui@devarchi-technologies.fr